

GORE MENDIAK

ANUARIO 2005

Las montañas
se quedan sin ángel

Montaña

Esquí de Travesía
Alta Ruta de Belagoa

Orientación

Actividad Social

Adeu Marcos agur

Viajes

BASATI KIROLAK

"KIROLA ETA AVENTURA"



Naturarekin ezin da txantxetan ibili

alpinismoa
mendia
kanpaldia
espeleologia
kainoitatik jaitsiera
eskalada
ibilaldiak

arropa
botak
camping dendak
motxilak
neoprenoak
material teknikoa
momozikloak

materialaren alokera:
neoprenoak
raketak
kranpoiak
pioletak eta abar

Errekoletak, 8 (Baratzurien Plaza)
Telefonoa: 948 212 345 31001 Iruñea



MUGA

Viajes y Montaña



Paulino Caballero, 27
31003 pamplona - Iruñea
Telef: 948 15 14 26
Fax: 948 29 01 36
www.muga.com



ligloo®

10% de descuento
para socios del
Club Deportivo Navarra

Plaza Blanca de Navarra, 4 · Tel. 948 153 617 - Pamplona

Gráficas San Fermín

OFFSET · TIPOGRAFIA

Juan de Labrit, 33 - Teléfono y Fax 948 220 941 · 31001 PAMPLONA

Equipo de Redacción:

Mikel Uraizoz, Joaquín Salvoch, Dioni Nicuesa, Javier Campos, Angel Pardo, Urdín, Javier López Letón, Mertxe Orofino, Montse Otxoa, Manolo Muñoz, Angel Lizarraga, Txema Moreno, Maite Pérez.

Colabora:

Gregorio Ariz.

Foto portada:

Javier Campos.
Irati

Itzulpenak:

Mila Saralegi

Maquetación:

Amparo Azkarate

CLUB DEPORTIVO NAVARRA

C/Jarauta nº 78, bajo. - 31001 Iruñea

Telef: 948 224 324

Fax: 948 229 820

E-mail: nke@cdnavarra.com

www.cdnavarra.com

Imprime: Gráficas San Fermín

D.L. NA 8-1959

C.I.F. G-3118883-2

LAS MONTAÑAS SE QUEDAN SIN ÁNGEL

SUMARIO - AURKIBIDEA:	3
EDITORIAL - EDITORIALA	4
Información del Club	
MONTE - MENDIA	5
Marcha de montañeros veteranos	
Día de los Clubes	
ESQUÍ DE TRAVESÍA - MENDIKO ESKIA	6
Resumen del 2005	
PICO LAKORA	7
Ascensión con esquís de montaña	
XXXIV ALTA RUTA DE BELAGOA	8
XXXIV. BELAGOAKO MENDIKO ZEHARKALDIA	
La Alta Ruta de Belagoa paso a paso	
CARROS DE FOC	10
Travesía por el Pirineo catalán	
ORIENTACIÓN - ORIENTAZIOA	14
Competiciones, Cursos, Calendario etc...	
ACTIVIDAD SOCIAL	21
Exposiciones 2005	
Mercadillo de Material de Montaña	
ADEU MARCOS AGUR	22
Agur a Marcos Feliú	
VIAJE A PERÚ	23
Tres semanas entre los contrastes de Perú	
POR LOS VOLCANES DE TANZANIA	26
Treking por los volcanes y sus cráteres	
DESDE CUBA CON AMOR	28
El siempre atrayente país que va "despasito, despasito"	
II DUATLÓN DE MONTAÑA TROFEO ABAJITA BIDEA	30
La prueba celebrada en Ororbía.	



Adeu Marcos Agur



Agur Ángel, agur



Montaña.
Marcha de Veteranos



Esquí de travesía.
XXXIV Alta Ruta de Belagoa
XXXIV. Belagoako mendiko zeharkaldia



Actividad Social



Viajes.
Por los Volcanes de Tanzania

Orientación



Saludo

Cuando se cumple un año de la "suspensión temporal" de la edición de nuestra "Gure Mendiak", que entre otras funciones servía de vínculo de unión e información entre la Junta Directiva y vosotros los socios, hemos tratado de plasmar en esta especie de boletín, suponemos que como se hizo en los comienzos del Club, el balance de las actividades que a lo largo de este año han dado de sí las distintas secciones que en la actualidad siguen funcionando.

Cierto es que el año 2004 no fue muy brillante en la historia de este Club por distintos motivos. Todos sabéis los acontecimientos que han seguido tras la cesión del Refugio Angel Olorón a la Junta del Valle del Roncal, del que no se vislumbra ninguna solución a corto plazo, unido a la precaria situación económica en la que nos vimos envueltos, entre otros motivos, por la deuda contraída por el anterior arrendatario del bar.

Todo ello trajo como consecuencia más directa la aprobación de la derrama económica que tuvisteis que sufrir para salir adelante con la actividad del Club.

Lo cierto es que a lo largo de este ejercicio se han producido algunos hechos que nos han hecho albergar optimismo para continuar en la brecha al grupo que en estos momentos dirige y compone la Junta Directiva, y en la que están representadas todas las secciones:

Travesías de montaña (Manolo Muñoz, Joaquín Salvoch y Ángel Lizarraga)

Esquí de travesía (Javier Campos y Dionisio Nicuesa)

Orientación (Eric Collon) y Mikel Iraizoz que ejerce de Presidente y que lleva la gestión externa.

En el apartado del bar, tras un fugaz y poco exitoso arrendamiento en la parte final de 2004, en la actualidad la gestión del bar corre a cargo de una socia, Maite Pérez, que está tratando de darle otro aire, complementando su oferta con una cuidada restauración, en la medida de sus posibilidades, labor a la que la propia Junta está apoyando con pequeñas inversiones en las instalaciones del mismo.

En el tema económico, se puede afirmar que la situación está algo más boyante, ya que del contencioso judicial que mantuvimos con el arrendatario moroso, logramos recuperar una parte de la deuda, optando por desistir de la vía judicial, siguiendo el consejo de nuestro Asesor Jurídico.

Por otra parte, conocido es de todos el recorte por parte del Gobierno de Navarra en la política de subvenciones, lo que ha tenido sus consecuencias para las actividades del Club, que se regían por un Convenio suscrito entre ambas entidades y que de alguna manera nos cubría el déficit que nuestras actividades generaban. Ante lo cual, hemos tratado de que las mismas se autofinancien, unas con más éxito que otras, tratando de ajustarlas a nuestro presupuesto.

Respecto a las actividades realizadas, quisiera resaltar, por lo que representan en el conjunto del deporte navarro, el esquí de travesía y la orientación, verdaderas referencias para el aficionado a las mismas, y de las que se dan amplia información en el anuario. Hasta aquí lo acontecido, otra cuestión es tratar de transmitir optimismo de cara al futuro, cuando vemos la situación del Club; con una biblioteca que necesita una puesta a punto "en auzolan", amén de otras secciones y actividades imposibles de llevar a la práctica por falta de colaboradores y responsables (sección joven, marcha de BTT, biblioteca, etc.)

De momento y para ir tirando, os presentamos el calendario de actividades para el 2006, con una extensa y variada programación. Un saludo y nos vemos en el Club.

Agurra

Urtea bete da "Gure mendiak" aldi baterako argitaratzeari utzi genionetik. Aldizkariak informatu ez ezik, zubi lana ere egiten zuen Zuzendaritza-batzordearen eta bazkideen artean. Orain, berriz, buletin moduko honen bidez saiatuko gara elkartean lanean ari diren hainbat atalen jardueren berri ematen, ziurrenik elkartearen hasierako urteetan egiten zen antzera.

Onartu beharra dago 2004. urtea ez zela ikusgarria izan Elkartean, zenbait arrazoi direla medio. Jakinaren gainean zaudete Angel Oloron aterpea Erronkariko Batzarre Nagusiaren esku utzi zenetik zer bide eraman duen, eta gainera ez da irtenbide egokirik ageri epe motzean. Bestalde, diru kontuetan ere estu ibili gara, besteak beste, taberna alokatuta zeukanak utzitako zorra zela medio. Horrek guztiak, derrama onartu beharra ekarri zuen ezinbestean, denon artean Elkartearen jarduerak aurrera aterako bagenituen. Hala ere aurtengo zenbait gertakariak baikortasunerako bide eman digu jo eta ke jarraitzeko orain Zuzendaritza-batzordea osatzen dugun taldekideok. Atal guztiak ordezkaturik daude bertan eta honako hauek osatzen dugu:

Mendiko ibilaldiak (Manolo Muñoz, Joaquín Salvoch eta Angel Lizarraga)

Mendiko eskia (Javier Campos eta Dionisio Nicuesa)

Orientazioa (Eric Collon) eta Mikel Iraizoz, lehendakari lanetan aritzen da eta kanpoko harremanez arduratzen da.

Tabernari dagokionez, 2004. urtearen bukaera aldean alokairuan eman genuen, baina gutxi iraun zuen saio hark. Orain, berriz, elkarreko bazkide Maite Pérezek hartu du tabernako lana. Beste giro bat ematen saiatu da, otordu eskaintza zabaldu eta zaindu baitu ahal duen neurrian. Batzordeak ere lagundu dio pixka bat diruz-eta, tabernako instalakuntzak hobetzen.

Diru kontuan, esan daiteke egoerak hobera egin duela, gurekin zorretan zegoen tabernako maizterrekin izandako auzian, zor zigun diruaren zati bat berreskuratu baikenuen Auzibidera ez jotzea erabaki genuen gure Lege-aholkulariaren gomendioei kasu eginda. Bestalde, denok jakinen duzue Nafarroako Gobernua diru laguntzak murrizten ari dela. Horrek izan ditu ondorio batzuk Elkarteko jardunean, izan ere erakunde horrekin sinatutako Hitzarmen batean oinarritzen baitzen neurri batean gure lana. Hitzarmenaren ondorioz, gure jardunak sortzen zituen zorrak gutxi gora-behera kitatzeko adina jasotzen genuen. Hori dela eta, saiatu gara jarduerak gure aurrekontuetara egokitzeko autofinantza daitezten: batzuetan lortu dugu eta beste batzuetan ez.

Burutu diren ekintzen inguruan, mendiko eskia eta orientazioa azpimarratu nahi nituzke, Nafarroako kirolzaleen artean erreferentzia bihurtu baitira. Horien berri zabal ematen da urtekarian.

Joanak joan, besterik da baikor agertzea etorkizunari begira, honakoa baita Elkartearen egoera: liburutegia antolatu beharra dago auzolanen edo, eta beste zenbait ataletako lanek (gazteen arloa, mendiko bizikleta ibilaldia, liburutegia, e.a.) ez dute aurrera egitenik, ez baita ez laguntzailerik, ez arduradunik hometarako prest.

Oraingoz, eta aurrera egitera aldera, hona hemen 2006 urteko jarduera egutegia. Bertan aukera zabal aurkituko duzue.

Jaso gure agurra eta elkartean ikusiko dugu elkar. ■





Con un ligero descenso de participación, respecto al pasado año, se han desarrollado las travesías montaÑeras del 2005.

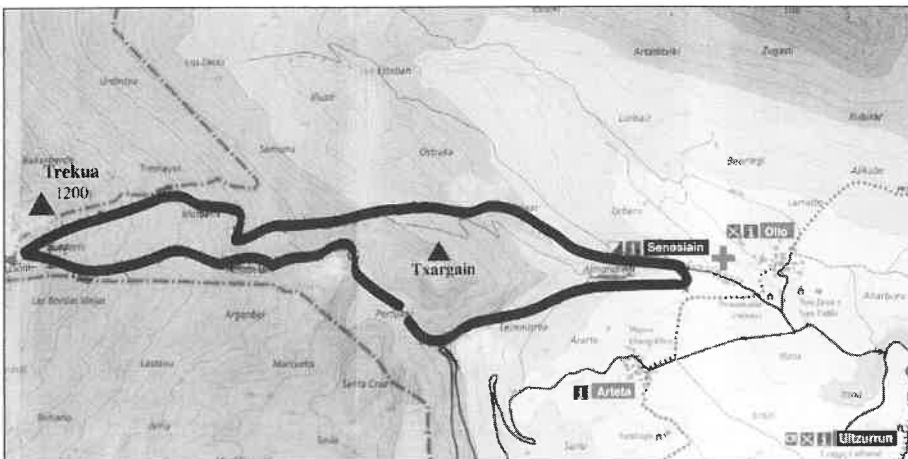
Probablemente una de las excursiones que mas ha satisfecho a los participantes ha sido la realizada por la Sierra Salvada, con la ascensión al Tologorri. La espectacularidad de esta cima, con su erguida proa sobre el valle de Aiara llama poderosamente la atención, especialmente a quienes no están habituados a su contemplación.

Las salidas con raquetas de nieve han demostrado las posibilidades que ofrece esta modalidad para disfrutar de la belleza invernal de la montaña. Han sido un buen número de socios los que se han animado a participar en estas excursiones y presumimos que irá en aumento la participación.

MARCHA DE VETERANOS

Un año mas, y ya son quince consecutivos, organizamos la marcha de Montañeros Veteranos de la Federación Navarra el pasado día 2 de Octubre. En el recorrido que pretendemos por toda la geografía de Navarra, esta edición se desarrolló por Val de Olo, con salida y llegada en al pueblo de Senosiain. A los aproximadamente 200 participantes se les obsequió con un par de calcetines para monte y con el aperitivo servido al finalizar la Marcha.

El itinerario, según gráfico que aquí publicamos, se inicia en la parte alta de Senosiain. Enseguida se toma a la izquierda ascendiendo hasta el borde de la loma, término de Elizaxar, por donde se llega a entroncar con la pista que parte de las proximidades de Arteta. Después de los derruidos corrales de Arteta y siguiendo por la pista, se rebasa un aska y poco mas adelante se toma a la derecha un marcado camino que, sin dificultad, nos llevará, paralelo a la alambrada durante un buen tramo, hasta la cima de Trekua. Para descender se regresa ligeramente para dejar las Bordas Viejas de Goñi y la alambrada a la derecha. Se baja así hasta inicio del bosque, abandonando aquí la alambrada y girando a la izquierda por senda que, finalmente, accede al claro camino que viene desde Goñi. Después de caminar cómodamente se abandona este camino en las proximidades de la pista que hemos tocado a la subida, pero sin llegar a la misma. Aquí se toma la senda de Portuxar que lleva hasta la pronunciada curva del puerto de Goñi. Sin necesidad de pisar el asfalto se coge camino a la izquierda que, por debajo de Txargain, desciende hasta entroncar de nuevo con la pista. Por ella se remonta hasta la primera curva y aquí se abandona tomando a la derecha hasta el cercano Senosiain.



< Texto: Joakin Salboch - Fotografía: Manolo Muñoz >



DÍA DE LOS CLUBES

El día 23 de Octubre acudimos a la celebración de la 3ª edición del día de los Clubes de la Federación Navarra de Montaña, con ascenso a la cima de Peña y posteriores actos en Gabarderal. En este día festivo reivindicativo, se reclamaba el libre acceso al monte citado, actualmente cerrado por una valla que impide su ascensión.

Después de la comida en Gabarderal, en la que participaron mas de 500 montañeros, se procedió a homenajear a Paquita Bretos y a Lázaro Landarech por su larga trayectoria al servicio de los montañeros. Son dos personas sobradamente conocidas de todos y huelga decir la gran satisfacción que este homenaje supone para el C.D. Navarra, pues ambos pertenecen a nuestro Club desde hace mas de 50 años. Desde aquí nuestra sincera felicitación para los dos.



Actividades **ESQUÍ DE TRAVESÍA**



El esquí de travesía es una actividad asentada en el club, ya que venimos realizándola desde hace algunos años con una muy buena respuesta por parte del personal. Se ha consolidado un grupo de gente habitual en las salidas, la mayoría de los cuáles se han hecho socios del club. Además año tras año se van incorporando nuevos esquiadores, así es que nuestra trayectoria ha ido de menos a más, ya que empezamos con una salida mensual en autobús solamente y en la actualidad estamos realizando algunos meses dos travesías en autobús y otras dos en coches particulares. Hemos organizado también travesías de dos días aprovechando los refugios y realizado proyectos de más nivel para grupos reducidos, que aunque no estén en el programa, vamos madurando en el transcurso de las salidas. Por ejemplo la travesía de 5 días de la temporada pasada en la que hicimos la ruta de los refugios del valle de Aran, también llamada Carros de Foc, o en el año anterior la alta ruta del Vigñemale de cuatro días.

Las travesías en autobús están muchas veces supeditadas a las condiciones meteorológicas y de innivación generalmente muy variables a lo largo de la temporada, por lo que en algunas ocasiones tenemos que

modificar o suspender travesías planeadas en el programa.

Aunque hay mucha gente que empieza la temporada de esquí antes, nosotros la comenzamos en Enero con una travesía que ya se ha convertido en clásica, que es la de Astún a Formigal. Aunque solemos introducir pequeñas variantes que el terreno nos permite, mantenemos la esencia de la misma, ya que es ideal para esquiadores sin mucha experiencia que se incorporan al mundo de la travesía y para el inicio de los que se acaban de "calzar" los esquís en la temporada. El resultado es que casi siempre se nos llena el autobús.

Dentro de las salidas programadas en autobús la pasada temporada, también realizamos la travesía Formigal-Pico Anayet-Canfranc, con mal tiempo al inicio pero muy bueno a media mañana, por lo que pudimos disfrutar del día y del espléndido descenso a Canfranc. Desgraciadamente tuvimos que suspender alguna salida por el tema de la

< Texto y Fotografía: **Dioni Nicuesa** >

nieve, el tiempo, u otros condicionantes como por ejemplo la de Artouste-Gourette porque la estación de Artouste permaneció cerrada toda la temporada.

También fueron varias las salidas que realizamos en coches, de las cuáles destacaría las de dos días que se realizaron al valle de Arrens, en la que nos juntamos 20 esquiadores ascendiendo al Balaitous por el glaciar de las Neus y al día siguiente al Gran Barbat y la última de la temporada el 14 y 15 de mayo al circo y pico de Néouvielle.


No obstante la travesía de más nivel que se realizó la temporada pasada fue la de los refugios del valle de Aran, que detallamos un poco más pormenorizadamente en un artículo exclusivo.

Sin embargo la actividad estrella de esta sección es la alta ruta de Belagoa, que se viene celebrando desde hace 33 años y en cuya organización os volcáis muchos socios. Agradecemos esta colaboración, sin la cual sería imposible realizarla. También la detallamos en otro artículo especial.

En los años que venimos funcionando hemos desarrollado también otras actividades, como un cursillo de prevención y localización en avalanchas y la adquisición de aparatos personales de rescate de víctimas en avalanchas a través del club en condiciones económicas muy ventajosas. ■



ASCENSIÓN AL PICO LAKORA CON ESQUÍ DE MONTAÑA < Texto y Fotografía: Dioni Nicuesa >



Lakora Norte

PUNTO DE PARTIDA: REFUGIO ANGEL OLORÓN DE BELAGOA

Proponemos la ascensión de este pico característico del valle de Belagoa ascendiendo por su cara norte y descendiendo por la sur, el poco desnivel a salvar si partimos del refugio hace posible plantearnos la ascensión en medio día, siendo por esto muy socorrido en caso de tiempo poco seguro, no obstante poco ascendido en el sentido que aquí lo planteamos.

REFUGIO (1.428 m.) Ascendemos por las pistas de fondo a nivel mas bajo que la carretera, estas mismas pistas nos colocan en el collado de Eraitz en 20 minutos.

COLLADO DE ERAITZ (1.578 m.) Aquí, quitaremos las focas y cruzando la carretera descendemos por la traza de una pista generalmente visible pese a la nieve que baja hasta el llano de Eraitz donde en su parte derecha existe una borda.

LLANO DE ERAITZ (1.450.). Antes de llegar al llano comenzaremos la ascensión por nuestra izquierda dirección suroeste al visible vallecito que se dirige al collado de Lakora, nos iremos internando en el valle por los sitios más evidentes que sin perdida nos van llevando hacia el collado, no obstante el acceso a este puede resultar complicado dependiendo la cantidad y el estado de la nieve, siendo recomendable en ese caso, ascender por unas laderas bastante inclinadas a nuestra derecha (Noreste) que nos llevan por debajo de unas rocas a la parte superior que da a la

vertiente sur, por lo inclinado de la pendiente y dependiendo del estado de la nieve puede ser que nos tengamos que quitar las tablas.

COLLADO (1.850 m.) Una pala de nieve nos lleva por nuestra derecha (Norte) hasta la anticima que desde aquí parece el punto mas elevado pero que no lo es. Dejaremos los esquís aquí ya que una arista no practicable con los esquís y que primero en descenso hasta un pequeño colladito entra las dos cimas y posteriormente en un corto ascenso nos dejara en la cima del Lakora.

CIMA DE LAKORA (.1877 m.) Pese a su modesta altura es un magnifico mirador de todo el pirineo occidental y sus valles.

EL DESCENSO. De donde hemos dejado los esquís descenderemos por lo que es la subida normal desde el refugio, primero lo haremos hasta la cuenca bien visible unos 100 metros mas abajo, saldremos por el desagüe de este pequeño valle afrontando el resto del descenso por

las empinadas pendientes y por los lugares más evidentes, tratando de no meternos en los pequeños barrancos por los cuales se canalizan frecuentemente pequeñas avalanchas que se producen en la ladera (asunto a tener en cuenta) por dichas pendientes. Ilegaremos hasta la carretera, la que cruzaremos para llega al refugio bien visible desde toda la ladera,

Del pequeño vallecito bajo la cumbre en vez de salir por la parte mas evidente que es el desagüe, si remontamos un poco a la iz.(E) daremos acceso a unas amplias palas de nieve que son mas seguras que el anterior descenso y que tambien nos llevan hasta la carretera y de aqui al refugio.■

TAMBIEN ES POSIBLE REALIZAR LA RUTA EN SENTIDO INVERSO

FICHA:

PUNTO DE PARTIDA:	Refugio Ángel Olorón de Belagoa
DESNIVEL:	450 m. (de 1428 m a 1877 m.)
DIFICULTAD:	Fácil
HORARIO:	3 Horas y media de ascenso y una de descenso máx.
A TENER EN CUENTA:	Estado de la nieve para el descenso ya que es orientación sur y si hay mucha nieve reciente, se pueden producir avalanchas de cierta importancia ya que la pendiente también es pronunciada. La salida al collado norte puede requerir uso de crampones y extremar la seguridad, suele haber hielo con frecuencia.



Lakora Sur

XXXIV ALTA RUTA DE BELAGOA

XXXIV. BELAGOAKO MENDIKO ZEHARKALDIA

< Texto y Fotografía: Javier Campos >

Una vez más y tras no pocas incertidumbres, el pasado y ya lejano 6 de marzo se realizó la XXXIV edición de la **Alta Ruta de Belagoa**.

Este año y por los motivos que todos conocéis, la concentración la realizamos en el camping de Asolace, lo que motivó que se redujese el número de participantes en la prueba, al no poder dar hospedaje al mismo número de personas que en años anteriores.

Superados los problemas de pernoctas y demás, surgieron los meteorológicos (nunca nieva al gusto de todos): fuertes nevadas, el puerto cerrado, riesgo de aludes, etc., vamos todo perfecto.

Toque de arrebató, reunión y cambio de planes, no vamos al Annie, no



iban llegando al camping. Se les repartían sus dorsales, bolsas de avituallamiento, camisetas, dormitorios e informaba de los planes para el día siguiente. Muchos dudaban de que pudiéramos hacer algo.

La hora de la cena es un momento de reencuentro para muchos viejos conocidos o de hacer nuevos amigos, tiempo de contar batallitas o hacer planes, en definitiva hablar de lo que nos gusta, el monte, el esquí.

Los de la organización mientras tanto tenemos otras preocupaciones: sigue nevando, cómo estarán los que se han que dado en la borda, a qué hora salen los controles 1 y 2, a qué hora damos la salida, ¿nevará?, mejor cenamos.

Se comunica que la hora de salida será las 7h de la mañana y se les desea que pasen buena noche. Sobre las 11,30h nos acostamos con la esperanza de tener un buen día, no solo en lo meteorológico si no en todos los sentidos y deseándonos felices sueños.

Suena el despertador, mier... son las 5,30h, arriba, primera pregunta ¿qué tiempo hace? ¿nieva?, pues no, no nieva y se ven algunas estrellas, o eso queremos ver. Llamada a los chicos de la borda, buenos días ¿habéis dormido bien?, ¿qué temperatura hace? „sólo -5°, pero no nieva ¿no?. Todos a desayunar y a prepararse.

6,30h salen los controles y parece que los dioses nos son propicios,



pues no nieva. Los participantes van llegando al punto de salida con buenos ánimos y ganas de salir cuanto antes para arriba. No les hacemos esperar mucho y a las 7h se da la salida a los 96 participantes.

Abriendo la comitiva Mikel y Jokin para que no se desmande el personal, por el centro el equipo médico Javier Garaioa y Andrés, cerrando la comitiva el coche escoba Javier y Javier.

El recorrido se iniciaba con un repecho para salir del camping y adentrarnos en el bosque, un bosque encantado con el espeso manto blanco que lo cubría, pequeños sube y bajas hasta llegar a una regata, unas cuantos zig-zags por un hayedo y llegamos a una pista. La seguimos un rato. Nuevo tramo por hayedo y al salir de nuevo a una pista, encontramos el control 1, dos bellas sonrisas solicitan el número de dorsal. Seguimos por la pista que suavemente nos va haciendo ganar altura



y al cabo de un rato llegamos al control 2, donde se repite el ritual de solicitar el número a los participantes (para que no se nos pierda ninguno). La pista sigue pero se va volviendo cada vez más pendiente y nos hace resoplar un poco más. En esta zona empieza a soplar un poco de viento, lo que nos hace pensar que en la parte final de la ascensión,

vamos a Lakartxela; nos vamos a Txamantxoia dando la salida desde el mismo camping.

A primera hora de la tarde los equipos de control y marcaje del recorrido, salieron hacia la cima con la intención de dejar balizado el máximo posible y un grupo de ellos se quedó a pernoctar en una borda. Todo muy bonito y bucólico, si no fuese por la nevada que estaba cayendo y el frío que hacía.

Mientras tanto los participantes



puede que tengamos ventisca.

Enseguida esa apreciación es confirmada a través de la radio, por el equipo del control de cima. Nos comunican que las rachas de viento son fuertes y que salir a la loma cimera es muy desagradable por la ventisca y que en la cima no hay forma de cobijarse del aire. Se opta por montar el último control al final de la pala, antes de salir a la loma.

Nosotros proseguimos nuestro ascenso hasta el control 3, instalado en la borda que ha servido de refugio durante la noche a las personas que forman dicho control y el control de cima. Aprovechamos para cobijarnos y reponer fuerzas comiendo y bebiendo algo, mientras comentamos lo bonito que está el paisaje, la suerte que estamos teniendo con el tiempo y lo acertado del recorrido.



Una vez cargadas las baterías y antes de que nos quedemos excesivamente fríos, continuamos la ascensión del último tramo, que va a ser el más duro del día, tanto por la pendiente como por el viento.

Saliendo de la borda, seguimos las huellas que se dirigen a nuestra izquierda para luego girando a la derecha adentrarnos en un barranquillo por el que ascenderemos suavemente hasta salir a unas palas, las cuales superaremos haciendo unas



cuantas lazadas o zig-zags. En esta zona conviene extremar la prudencia y no salirse de la huella trazada, pues el riesgo de aludes es evidente.

Conforme vamos superando la pendiente, empezamos a ver el punto donde está situado el último control. Entre éste y la cima la ventisca levanta nubes de nieve, lo que hace que ésta aparezca y desaparez-



ca de nuestra vista. Últimos metros, llegamos: dar el número, ponernos ropa, hacer fotos, comer, beber, quitar focas, encerar esquís, fijar taloneras, atar botas. Todo preparado para el descenso.

Nos indican que empezamos el descenso por un lado concreto de la pala para evitar aludes. Así lo hacemos y empezamos a disfrutar de una nieve polvo maravillosa, que hace que el descenso de la pala nos sepa a poco, pero aún queda mucho por bajar. Las pendientes se suavizan y enseguida llegamos a la borda. Sin casi parar se da el número. De aquí en adelante la bajada es como por una vía de tren, sin salirse de la traza

siguiendo la pista y procurando no caerse, no arrollar ni ser arrollado por nadie. Los controles se suceden: el 2. Seguimos el descenso, pequeño tramo de remada: el 1. Otro poco de remo y paso patinador; últimas pendientes salimos a un llano. Se acabó. Carretera y sol. Se pide el dorsal por última vez. Nos quitamos los esquís. 200m de carretera nos separan del camping y de una gratificante ducha.

Una vez llegados todos los participantes así como todos los miembros de la organización, a las dos de la tarde, se inició la comida con muy buen ambiente, ya que el día acompañó después de tantas dudas, la nieve estaba muy buena para esquiar y no hubo percances reseñables.

Al término de la comida como todos los años, se procedió al sorteo de regalos, durante el cual pasamos un buen rato e hicimos unas cuantas risas, como viene siendo habitual.

Después las despedidas y hasta el próximo año.

En esta edición ha sido todo novedad y cambio, a ver que nos depara el 2006. Nosotros de momento ya hemos empezado los preparativos de la XXXV edición y os podemos adelantar la fecha de realización: el 12 de marzo.

Un saludo y nos vemos en Belagoa. ■





CARROS DE FOC

No sabemos si fue por el pelicularo nombre, por la belleza de sus recorridos o por su buena infraestructura de refugios, pero la idea de realizar la travesía por los refugios del parque nacional de Aigüestortes i Estany de Sant Maurici nos sedujo a todos rápidamente.

Más rápido que haber colocado un bonito cartel, con el boca a boca resultó suficiente para que en pocos días, lo que nació como una vocación de excursión de amigos, se fuera transformando irremediamente en una actividad del club. Hubo que poner tope para evitar la masificación, dejando claro que todos juntos, pero no revueltos. La idea era que todos conociéramos el itinerario y cada uno era libre de modificarlo en función de sus circunstancias.

El grupo resultó ser más grande de lo inicialmente previsto, a los once que salimos de Iruñea el miércoles y junto a los cinco amigos sorianos, se nos unieron cuatro guipuzcoanos con los que nos coincidió el recorrido (y las huellas) hasta el último día. Menos mal que entre ellos estaba Nerea, una moza con la cual Montse pudo huir de nuestras conversaciones con olor a botín recocado. Además, se nos sumaron dos socios del club a los que también se ajustó el itinerario "casualmente" con nosotros. La verdad que nunca me hubiera imaginado que con tanta gente, consiguiéramos un grupo tan homogéneo en la progresión. Pero quizás no sea esto lo que más me sorprendiera del grupo tras tantos días, como el buen ambiente que se creaba las largas tardes de refugio. A la espera de las siempre abundantes cenas de los refugios, entre esparadrapos, embutidos sorianos, partidas de mus, historias interminables de aventuras en la montaña, lectura de mapas, repaso de materiales y la lucha por pillar hueco en

la estufa para poder secar las cosas, no hubo nunca otro roce que el de nuestras botas.

Hay que reconocer que un factor importante en el humor del montañero es la meteorología, y ésta contribuyó decisivamente a este buen ambiente. Aunque parecía que empezábamos con mal pié camino de la Restanca, el cielo azul nos dejó ver el Montardo acompañándonos unos cuantos días. Un par de nevadas nos cayeron en el calor de los refugios. Siendo casi todo disfrutar del buen tiempo y de la nieve, la escasez de esta última en el sur del parque nos hizo tener que hacer un pequeño recorte en la etapa reina que nos impidió llegar al refugio de Josep Maria Blanch.

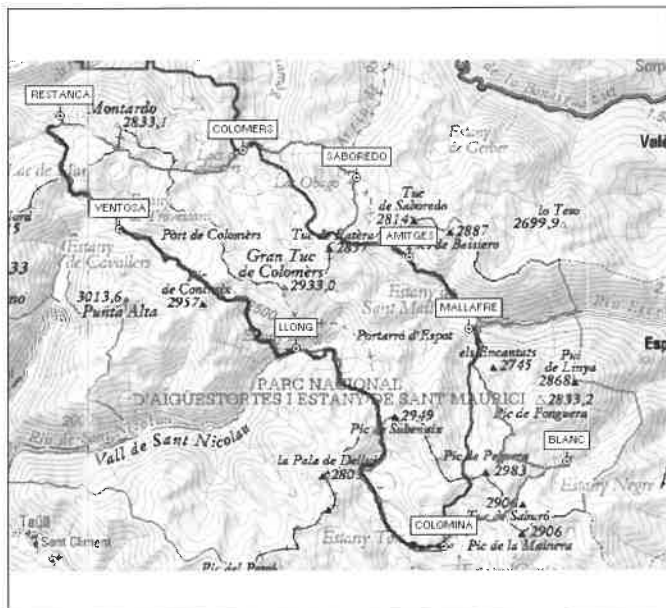
Pocos fueron los sustos, pese a que en el inicio del itinerario en una caída el "pelos" se nos lesionó la mano, resultando una pequeña fractura que no le impidió realizar al completo la travesía. Son duros estos sorianos. Otros más flojos sacábamos nuestras pastillas con la cena, mientras Javier Garayoa nos recordaba que siendo el más veterano, era el que menos potingues tomaba. No corrió tan buena suerte el bueno de Dani que tuvo que retirarse con la compañía de Mikel. Lo que verdaderamente fue un milagro es no haber perecido en el kakaleku del refugio de Colomers, menos mal que la conversación de aquel rudo y ermitaño guarda compensaba las deficiencias del mismo.

Como veis no sólo nos llevamos el recuerdo de unas bonitas ascensiones, unos agradables compañeros, unos inolvidables descensos, sino que hicimos más club, sin premeditarlo. Quizá esta experiencia nos sirva de pista para saber por dónde tirar en estos nuevos tiempos.

Ángel Pardo Urdin

ALTA RUTA DE ESQUÍ EN EL PIRINEO CATALÁN

< Texto y Fotografía: **Dioni Nicuesa** >



Croquis del recorrido

CARROS DE FOC es el nombre comercial de una empresa que ha montado una ruta organizada tanto en plan de trekking como competitiva, (sobre todo para el verano) que se desarrolla por los refugios de las comarcas del PALLARS, ARAN y RIBAGORÇA, que abarca la zona del parque nacional de AIGÜES TORTES Y LAGO SAN MAURICIO. El nombre viene de cuando transcurría el año 1.987 en el que algunos de los guardas decidieron hacer la travesía de un tirón en un solo día y alguien la denominó así (¿). Así es que podíamos denominarla de cualquier otra manera, pero parece que este nombre se va imponiendo. La travesía se desarrolla por una zona de alta montaña a una altura media de 2400 mt. El desnivel acumulado aprox. es de 9.200 mt. y el recorrido de unos 55 km. La travesía la realizamos en seis días, pero debido a la escasez de nieve en algunos tramos, tuvimos que variar el recorrido en dos ocasiones.

CARROS DE FOC DÍA A DÍA



Cogiendo altura.

Primer día: Ponth de Resséc- Ref. Restanca- Pico Montardo- Ref. Ventosa C.

Casi no llegamos al aparcamiento por la nieve, dormimos y por la mañana iniciamos la travesía con cielos muy cubiertos y lloviendo, un alto en el refugio de la Restanca y continuamos, la lluvia también. Llegamos al collado de Coret d'Oelbacrestada, el tiempo mejora apreciablemente, nos dividimos, un grupo desciende al refugio Ventosa y otro grupo nos dirigimos a la cima del Montardo, el cielo con algunas nubes ya se ha lim-

piado y nos ofrece unas vistas magníficas. En el descenso disfrutamos lo que nos deja la nieve que está bastante húmeda por la lluvia. Sobre las 16h llegamos al refugio, otra vez todos juntos y ha hecho hora para la cena. Hoy nos hemos juntado con Dani y Mikel que han venido pasando por el refugio Colomers, también con Nerea y Urtzi una pareja guipuzcoana que vendrían con nosotros el resto de la travesía.

Segundo día: Ref. Ventosa C.
Punta Alta- Pico Contraix
Ref. d' Estany Llong.

Iniciamos el espléndido día descendiendo un poco hasta adentrarnos en el valle que nos llevará el coll de Contraix. A medio camino del mismo nos volvemos a dividir, un grupo ascenderá a Punta Alta, los demás al coll de Contraix. Tras un pequeño descenso cogemos una canal para subir al coll de Sarradé, ascendiendo a la cima del Contraix sin esquís, aunque parecía corto, al final no lo fue tanto. Buen descenso, un poco complicado al final para atravesar el río, tras el cual, en corto ascenso llegamos al refugio, el tiempo ha empeorado y nada más llegar se pone a llover, pero ya estamos a cubierto, aunque un poco apretujados en este pequeño refugio.

CARROS DE FOC



Bajo el collado de Contraix

Tercer día: Ref. Estany Llong- Ref. Colomina

Cielo cubierto, pero al menos no llueve, emprendemos la marcha, las nubes apenas nos dejan ver las cimas, vamos ascendiendo, rebasamos el Estany Llong, luego nos internamos en el precioso valle de Subenuix, pasamos el Estany Nere, y el Estany Gavatxos, por supuesto todos ellos helados y ascenso al Coll dels Gavatxos, al menos el tiempo no empeora y en el collado hay buena visibilidad



Estanys de Tort

para bajar, comemos algo hacemos unas fotos y ¡ala! a disfrutar en el descenso, muy empinado en las primeras rampas, después se van suavizando hasta llegar a los llanos donde se encuentran los Estanys Castieso, Cubieso, Mariolo y el más grande y largo de todos ellos el Estany Tort, el que atravesamos con mucho cuidado, ya que aunque están helados la temperatura no es muy fría y mas vale

evitar riesgos. Para terminar, ya sin nieve y con los esquís en la mochila y en corto ascenso llegamos al refugio de Colomina que es sin duda el mas precario de todos en los que estuvimos, valga decir que no tiene letrinas y que hay que apañarse por los alrededores, aunque la comida como en todos los refugios fue estupenda.

Cuarto día: Ref. Colomina Ref .d' Amitges

Amanece un día precioso, así es que lo cogemos con ganas, con el frío de la mañana atravesamos por el centro el Estany Colomina sin miedo, la escasez de nieve en esta parte sur el macizo nos obliga a variar la ruta y en vez de dirigirnos al refugio Joseph Maria Blanc, nos encaminamos hacia el coll de Peguera, un grupo sube al pic dels Vidals, también al pic de Mar, el día da para eso y mas, ya que esta fantástico. El descenso por el valle de Monestero en algunos sitios resulta un poco "farragoso" por la poca nieve y tenemos que ir buscando pasos, pero no nos tenemos que quitar las tablas. Pasamos bajo Els Ecantats y por el Lago San Mauricio donde encontramos la inevitable marabunta humana típica de turistas. Desde aquí decimos adiós a Dani que se ha indispuerto por



Refugio Estanys de Colomina

problemas de estomago y a Mikel que le acompaña y deciden bajarse del Carro de Foc. En poco mas de una hora de ascenso esquivando turistas que bajan, nos colocamos en las puertas del "hotel-refugio de Amitges" el cielo se nubla y empieza a nevar copiosamente, cenamos y a dormir, sigue nevando.

PIRINEO CATALÁN DÍA A DÍA

Quinto día: Ref.Amitges-pico la Ratera

Ref de Colomers

Amanece un día fenomenal con quince centímetros de nieve nueva, hace frío, ojala! no caliente mucho para la bajada. Rápidamente nos ponemos en marcha y con un ambiente sin igual ascendemos hasta el coll de la Ratera donde un grupo decide bajar hacia el refugio de Colomers y otros subimos al pico de la Ratera.

También nos despedimos de Nerea y Urtzi ya que se van para casa (hoy es lunes de pascua., nosotros nos quedamos un día mas para terminar la trave.)El descenso de la cima es salvaje, cada uno por un sitio aunque la nieve ya se va transformando, paramos para almorzar un poco bajo el collado, ahora viene lo bueno nos metemos en cara norte, la nieve esta que te c... de alucine, poco nos cuesta llegar al refugio y pronto se acaba lo bueno, que le vamos a hacer, en el refugio de Colomers que hoy esta solamente abierto para nosotros, buena cena y buena bebida para dormir bien.



Descenso de la Ratera.

Sexto día: Ref. Colomers-Tuc de Salana-Pont deth Ressec.

Pensamos volver por el port de Caldes a la Restanca, pero no hay mucha nieve y el guarda nos indica este otro itinerario pasando por el Tuc de Salana que queda mas al Norte y que después de

pisar cima y sacar las fotos pertinentes en franco descenso, también con buena nieve dura y por un precioso valle de pinos y abetos nos deja en la pista que lleva al Pon deth Ressec en el que nos encontramos cerca del medio día, lo justo para bajar a comer al valle y volver a casa, dando por terminada esta travesía. ■



El grupo en el refugio de Colomers

ACTIVIDADES CAMPEONATOS, CURSOS

< Javier López Letón >
< Fotografías: Dioni Nicuesa >



La temporada 2004-2005 ha sido para la sección de Orientación del Club Deportivo Navarra un año destacado tanto a nivel organizativo como de resultados deportivos.

A nivel organizativo se empezó la temporada organizando el 1º Trofeo Navarra de Orientación en la sierra de Urbasa, prueba de carácter estatal en el que participaron más de 800 personas y entre las que se encontraba lo más granado de este deporte a nivel tanto estatal como internacional. La prueba fue un gran escaparate de este deporte para darlo a conocer en Navarra por la difusión que tuvo en los distintos medios de comunicación.

A mediados de temporada fue de nuevo la zona de Urbasa la elegida por las buenas sensaciones que dejó a los corredores tanto por los paisajes como por el mapa, para celebrar una prueba regional de Liga Norte a la que acudieron 221 corredores.

Y finalmente la temporada acabó con la cuarta edición del Raid Deportivo Navarra, prueba de marathon-orientación que discurrió por el monte Sarbil y pueblos de la Cendea de Oltza a donde se trasladó esta edición después de celebrar las tres primeras en las Bardenas Reales, para promocionarla a la gente de Pamplona y cuenca y como anticipo a la quinta edición que se celebrará en el año 2006 en la sierra de Aralar y que será Campeonato de España de Marathon-Orientación

En cuanto a resultados deportivos el C.D. Navarra ha destacado espectacularmente este año tanto dentro como fuera de nuestras fronteras. En féminas de las cuatro integrantes del equipo dos han tenido que estar esta temporada retiradas a nivel competitivo debido a la maternidad de Susana Diego y al grave accidente de montaña que sufrió Virginia Mañeru a primeros de año y del cual aun no se ha recuperado. Sin embargo sus compañeras Susana Torradabella y Fina Garcia han conseguido cosechar algún que otro título para el club.

En hombres han sido muchos los triunfos logrados en distintas pruebas a cargo de Roberto Pascual "Paski", Eric Collon, Unai Armendariz y Javier López Letón y ocupando puestos de cabeza Mikel Iraizoz, Jorge Urquizu y Oscar Beroiz, estos últimos a pesar de arrastrar determinadas lesiones, lo que les ha frenado algo el rendimiento. A destacar el título de Campeones de España de Marathon-Orientación 2005 para la pareja formada por Eric Collon y Roberto Pascual "Paski" y el segundo puesto también de Paski en la competición internacional de los 5 Días de Francia.

En estas páginas vamos a ver en pequeños resúmenes lo que aconteció en algunas de las pruebas en la que la sección de orientación del Club Deportivo Navarra ha participado en esta temporada:

EL C.D. NAVARRA EN LOS 3 DIAS DEL SUDOEST

El equipo del Club Deportivo Navarra hizo un papel muy destacado la pasada Semana Santa en los 3 días del Sudoeste, competición internacional que se celebró en las Landas en Francia, en los bosques de los alrededores de la localidad de Mimizan.

La vegetación compuesta en su mayoría de pinos a pesar de estar junto a la costa contarón con un marcado carácter nórdico y las dunas marinas aportaron dificultad tanto técnica como física a la carrera. La prueba se desarrolló con un entrenamiento el primer día, una carrera semi-urbana en Mimizan plage el segundo día y otras dos carreras los días restantes en el bosque de L'Espesier.

Los resultados finales para los navarros fueron 1º puesto en H-21A para Roberto Pascual y 3º para Eric Collon. La joven promesa del club Unai Armendariz consiguió el 3º en H-16. En categoría H-21C, Javier López se quedó 4º a solo dos minutos del 3º clasificado. También realizaron buenas carreras Susana Diego en D-21 y Jorge Urquizu en H-21A que a pesar de estar lesionado consiguió mejores parciales en tramos que algunos de los clasificados.

Estos resultados hicieron que el Club Deportivo Navarra finalizara la prueba como el mejor equipo de todos los participantes.



EL NAVARRO ROBERTO PASCUAL SE IMPONE AL CAMPEÓN DE ESPAÑA

El C.D. Navarra ha participado recientemente en la séptima prueba de Liga Norte de las doce que componen el



Las montañas se quedan sin ángel

Agur, Angel!

Agur Angel. Agur. Hiru urte dira, Patxi Ripa joan zitzaigula, eta orain zu joan zara, isilean. Bazoazte, poliki-poliki, taldea sortu zenuten guztiak. Sortu, arnasa eman, indartu eta bizi arazi zenuten guztiak. Joan aurretik, entzungo zenuen beharbada Benito Lertxundiren azken abestietako bat. Honela dio hitzak: "Azken arnasa eman nahi nuke, itsasoari begira". Zuk mendiari begira eman zenuen azken arnasa, eta azkenurrekoa, eta aurrekoa. Nafarroako eta Euskal Herriko mendizale-tasunari eta gure elkarteari eman zenion zure bizitza osoan arnasa; zuk ere mendian eta gure elkar-tean hartzen baitzenuen arnas. Baina zuk, arnasaz gain, bihotz-arima osoa eskaini zenion taldeari. eta burua. Zure memoria, gure memoria zen, Angel. Askotan esan izan dugu Paquita eta biok eduki ez zenuten semea izan zela zuretzat taldea. Zure umea. Eta nola diren kontuak, orain gu geratu gara umezurtz. Azken galdera bat, Angel: 80 urteotan eramán duzun bide zuzen-zuzen hau zein gaillur-retara doa? Beno, berdín dio nora doan, eskerrik asko Angel, bidea erakutsi diguzulako. Egunen batean han ikusiko dugu Elkar. Ordura arte!



Las montañas se quedan sin ángel

Iván Gimenez

Ángel Olorón ya andaba por los montes cuando las patrullas alemanas de la Gestapo nazi vigilaban las crestas de Quinto Real durante la ocupación de Francia, allá por 1943. Muchas veces contó Ángel cómo se toparon con una de estas patrullas cerca de Urepel, en un encuentro fugaz que abrió los ojos a aquel puñado de jovencuelos que desafiaban al racionamiento, a la falta de materiales y transporte y a la propia situación política, que aconsejaba quedarse en casa y no participar en aquellas reuniones en las que “tres eran multitud”. Ciego y sordo a estas sensatas recomendaciones, y fiel al espíritu de sus 17 años, Ángel Olorón se había dejado caer un día de 1942 por la sede del recién nacido Club Deportivo Navarra, entonces en la calle Mercaderes, dispuesto a ensanchar los estrechísimos horizontes de su calle del Carmen natal, en pleno Casco Viejo de Iruña.

“Se ha dicho que yo fui uno de los fundadores del CD Navarra, pero lo cierto es que llegué unas semanas más tarde”, puntualizaba siempre, trasluciendo una modestia infinita y un eterno agradecimiento a los montañeros que le abrieron las puertas de la que ha sido su segunda casa, la del club que todavía sobrevive en la calle Jarauta. De aquellos años casi prehistóricos, Olorón subraya siempre la generosidad sin límite de Patxi Ripa, fallecido en 2003. “Si no hubiera sido por su apoyo económico y los contactos que tenía en Pamplona, el montañismo no habría arrancado en Navarra”. No fue nada fácil, en cualquier caso, porque todos los promotores de este deporte estaban marcados políticamente, ya fuera por su pertenencia al desaparecido club Euzkotarra (cercano al PNV) o por su militancia en un carlismo que ya empezaba a distanciarse del régimen. “A mí no me conocía nadie –recordaba Olorón-. Yo era un chavalín al lado de montañeros hechos y derechos”.

Por eso, y por su formación y trabajo con los números, Ángel Olorón se convirtió en secretario casi perenne del CD Navarra, fue también su presidente y además entusiasta impulsor de la hoy desaparecida revista Gure Mendiak. En

los años 40 y 50, Olorón puso todo el corazón y su bien amueblada cabeza en vertebrar el crecimiento del montañismo, un deporte que fue su vida y que siempre compartió con su esposa, Paquita Bretos. Así lo testimonia la fotografía de ambos en la cima de la Mesa de los Tres Reyes, tomada en 1952 junto a la monumental estatua de San Francisco Javier, titánica obra que no duró ni un invierno en las rudas soledades pirenaicas. Junto a Ángel estuvieron siempre el ya mencionado Patxi Ripa, quien tuvo un ascendente moral y deportivo fuera de cualquier litigio y fue tan admirado por Olorón, pero también Juanito Olaetxea, Eduardo Mauleón, Lozano de Sotés, Francisco Javier Iriarte, Víctor Miguel López...

A todos ellos les sobrevivió Ángel Olorón en la práctica del montañismo y en su devoción por el CD Navarra. “De alguna manera –recuerdan quienes pasaron muchos ratos con él-, el club era como un hijo para Ángel, y le provocaba los desvelos –y también las alegrías- propios de los hijos que nunca tuvo”. Una vez retirada aquella primera generación de pioneros, Olorón se incorporó a la siguiente remesa de montañeros que surgió en los años 60 (Daniel y José Antonio Bidaurreta, Eugenio Bizkai, Ángel Asiain, Alejandro Tapia, Juan Mari y Marcos Feliu...) y también a la de los 70 (Gregorio y José Ignacio Ariz, Pitxi Eguillor, Abel Alvira, Pili Ganuza, Joaquín Salvoch y compañía), y ya nunca se separó del ambiente montañero, pues colaboró lealmente hasta el año 2004 con la revista Gure Mendiak, haciendo gala de una memoria inaudita y compartiendo su saber y su bonhomía con cualquier aficionado que lo reclamara. Incansable lector y coleccionista de material, colaboró de forma entusiasta con Santi Yániz a la hora de recopilar material para la exposición *Más de 100 años de montañismo vasco* que visitó el Planetario de Pamplona a principios de 2004.



Ángel Olorón fue también el incansable gestor de aquellos permisos casi imposibles para acercarse a la frontera en las excursiones de la posguerra, y fue asimismo la piedra angular del refugio de Belagua, abierto en 1971 y bautizado en 1993 con un nombre de ángel, el de Ángel

Olorón, por supuesto. “Esto no le hizo nunca mucha gracia –cuentan quienes vivieron aquel momento-; él decía que si poníamos su nombre al refugio, todo el mundo iba a pensar que él ya se había muerto”. En estos últimos años, Ángel Olorón sólo se dejaba ver algunas tardes por la sede del CD Navarra y ocasionalmente dando disciplinados paseos por el Casco Viejo, por aquello de que “no se oxidara el cuerpo”. Algunos achaques en la espalda le impedían ya salir al monte y su salud fue acusando la edad, hasta que hace unos meses tuvo un susto serio. Aún se repuso con entereza, para alegría de todos los que le conocían y admiraban.

Apenas hace unas semanas, Ángel paseaba todavía por Espoz y Mina con ese garbo que los montañeros de su época nunca pierden, con las manos cruzadas a la espalda y el ánimo siempre dispuesto al saludo y la confianza amistosa. “He estado bastante jodido –confesó, con una humildad infinita, como si fuera culpa suya-. Pensaba que de ésta no salía, de verdad”. ■

ÁNGEL OLORÓN

La historia que se fue



Antxon Iturriza

Desde el pasado 8 de diciembre ni la sede, ni las reuniones de la directiva, ni el propio club serán lo que han sido hasta ahora, porque en esa fecha causaba baja en la nómina de afiliados y en la propia vida uno de los socios más emblemáticos de la historia del Deportivo Navarra.

Ángel Olorón, el hombre que durante seis décadas ha sido el personaje necesario y omnipresente en las actividades sociales y en los proyectos del club, falleció tras varios meses de sobrellevar su enfermedad con la dignidad que presidió toda su existencia.

Con su desaparición se cerraba toda una época en la trayectoria del Deportivo Navarra que había tenido inicio en sus mismos orígenes como sociedad montañera.

Corría la primavera de 1943 cuando un Ángel Olorón joven, casi un chaval, junto a otros dos amigos, entraba por primera vez en la sede del club para hacerse socio de su sección de montaña. Por aquel entonces nuestra casa estaba en el número 5 de la calle Mercaderes y en ella eran ya socios otros nombres históricos como Patxi Ripa, Juan Miguel Olaetxea, Víctor Miguel López o Fermín Aldaz, nuestro primer presidente. Ellos serían los maestros alpinos del joven Ángel quien, haciendo gala del dinamismo que caracterizaría toda su vida, no iba a tardar en involucrarse en responsabilidades directivas. Ya para 1947 ocupaba el cargo de secretario en el que iba a permanecer nada menos que hasta 1972.

Entre el Carmen y Estafeta


Eran aquellos tiempos de penurias y Ángel se llevaba la correspondencia a mecanografiar a su oficina fuera de las horas de trabajo o, incluso, los sábados por la tarde, porque en el club no había una máquina de escribir.

A lo largo de todos esos años Ángel vivió de cerca el crecimiento del club, que en 1948, ya con más de 200 socios, se trasladó "siguiendo el recorrido del encierro", como él decía, al segundo piso del número 33 de la calle Estafeta.

En esos años los locales del club acogían una efervescencia diaria. Bajo los cuadros que pintara Pedro Lozano de Sotés con alegorías montañeras, se sucedían las reuniones y las mesas se llenaban de socios que planeaban excursiones para el siguiente domingo a ésta o a otra montaña. Aquello era más que un club, era un hogar rebosante de ilusiones.

Nadie podrá saber las veces que en estos años Ángel, siempre atento a cualquier trabajo pendiente, completó el recorrido desde su casa en la calle Carmen hasta la sede del club. Nadie podrá saber las horas que dedicó a sacar adelante las actividades más diversas. Ni nadie sabrá las salidas montañeras que tuvo que realizar, junto a Patxi Ripa y Eduardo Mauleón, para escribir las guías monta-





ñeras de Roncesvalles en 1956 y del Pirineo Roncalés en 1958, primeras que se publicaban en Navarra desde los tiempos del Capitán d'Orhy.

No existían los derechos de autor ni las compensaciones por kilometraje, ni las dietas de desplazamiento. Ángel nunca percibió un real por sus desvelos para con el club. El dinero y la montaña eran para él dos conceptos éticamente incompatibles.

Con la complicidad de los mismos compañeros, Ángel se fajó en un reto sin precedentes en Navarra: la organización del Campamento Internacional de Alta Montaña en Belagoa en 1960. La numerosa asistencia y los elogios que recibieron de los participantes fueron la recompensa a sus desvelos y tribulaciones de muchos meses.

En plena pujanza organizativa, con una masa social creciente, el club se embarcaría en los años siguientes en la aventura de la construcción del refugio de Belagoa. En este antiguo proyecto, Ángel también desempeñó un papel decisivo en las gestiones ante Diputación y ante la Junta General del Vale de Roncal. Entrevistas con los responsables institucionales, innumerables viajes a Belagoa y complejos trámites oficiales se sucedieron antes de que en 1971 se pudiera hacer realidad el proyecto más ambicioso nunca abordado por nuestro club.

Nostalgias en Jarauta

Entre tanta dedicación burocrática, Ángel no olvidaba en ningún momento la montaña. Casi todos los domingos, siempre acompañado de Paquita, partía con los autobuses del club o con sus amigos hacia un rumbo diferente. Se convirtió así en un conocedor minucioso de la geografía vasca y pirenaica, demostrando con su ejemplo que para ser un gran montañero no era preciso ascender a grandes cumbres o completar escaladas de dificultad. Los miles de fotografías que se guardan en su

casa cuidadosamente archivadas en sus álbumes se convierten ahora en un testimonio nostálgico de aquellas jornadas felices de montaña y amistad.

En 1978 el club volvió a mudarse dentro del mismo Casco Viejo. Pasó a Jarauta 78, a un local que hasta entonces había ocupado la *Tintorería de Lyon*, en la que se anunciaban "Lutos al día", "Limpiezas en seco y "Plisados". Parecía que la trayectoria ascendente de la sociedad no tenía techo, pero pocos años después los problemas empezaban a acuciar económicamente a su tesorería. Y, como había ocurrido en ocasiones anteriores, cuando hubo que sacar las castañas del fuego, se recurrió una vez más a Ángel, el hombre que nunca fallaba. Y no falló. En marzo de 1987 asumió la presidencia, completando en cuatro años una gestión plena de eficacia que logró equilibrar los balances y tapar los agujeros económicos que estaban poniendo en riesgo la propia continuidad de la sociedad.

En justo reconocimiento a esta dedicación, el club decidió bautizar con su nombre el refugio de Belagoa, cuando fue reinaugurado en 1993 tras unas profundas obras de remodelación.

Pero los tiempos estaban cambiando y a la sede de Jarauta ya no acudían los montañeros como en los añorados tiempos de Estafeta. La contemplación de las salas vacías producían en Ángel una profunda tristeza. "El club tiene cuerpo, pero se está quedando sin alma" definió en una entrevista. La falta de relevo generacional era otra de sus inquietudes. Su larga experiencia le advertía que si la gente joven no participaba en las actividades, la vida del club estaba abocada a languidecer lentamente.

En los últimos años, esta sensación de decadencia, que coincidía con el declive de su vida, se veía acentuada con la desaparición de la revista Gure Mendiak que él había visto nacer como un modesto boletín en 1944, y, especialmente, con la definitiva cesión del refugio que llevaba su nombre a la Junta General del Valle de Roncal.

El pasado junio una exposición de fotografías fue colgada en los locales del club. Luego Ángel, el caballero andante de las montañas, se marchó. Lo hizo discretamente, como había vivido toda su vida, quizás porque entendió que su tiempo definitivamente había pasado.

Además de los fallecimientos de Ángel Olorón y Marcos Feliú, sobre los que en esta revista aparecen sendos reportajes, durante estos últimos meses nos han dejado otros socios que han tenido una destacada actividad montañera. Vaya por ello nuestro recuerdo a:

Paco Goñi, Fernando Oscoz, Pedro M^a Hernandez, Fco. Javier Iriarte y José Manuel Eneriz.



calendario de esta liga que comprende toda la zona del norte del país. La prueba se desarrolló en un bosque de pino con excelente penetrabilidad de relieve suave y con abundantes claros, dunas, caminos y cortafuegos en un terreno muy técnico. La zona de competición se encontraba comprendida entre los términos municipales de Camporredondo y Santiago de Arroyo en la provincia de Valladolid.

Los organizadores de esta carrera contaron con la presencia de Javier Gómez Prada, actual campeón de España. Precisamente Roberto Pascual "Paski" del C.D. Navarra logró el tercer puesto en Hombres Elite, quedando dos minutos por delante de Gómez Prada, el cual tuvo un error de navegación con la brújula y lectura del mapa. Esto confirma el alto nivel que están alcanzado los corredores navarros en este deporte. A ello hay que sumar el segundo puesto en Hombres-16 del joven Unai Armendariz.

LIGA NORTE EN URBASA

De nuevo Urbasa no defraudó y todos los corredores que acudieron el pasado fin de semana a la prueba valedera para la Liga Norte se llevaron un muy buen sabor de boca. Además y por primera vez dentro de Navarra se llevó a cabo a cargo del C.D. Navarra una prueba de orientación por relevos la cual tuvo tan buena aceptación entre los participantes que tras la misma y a raíz de esta iniciativa se ha creado el Campeonato de Relevos de Liga Norte a celebrar anualmente junto a la Liga Norte de Orientación a Pie.

En los relevos celebrados el sábado 21 de mayo tomaron la salida 17 equipos de 3 personas cada equipo quedando en primer lugar el equipo alavés del Club Orientación Araba (C.O.A.) a cargo del trío compuesto por Ignacio González, Fernando Checa y Ionut Zinca con un tiempo **total de 1:38:30**. El segundo y tercer puesto estuvo copado por los vallisoletanos del Club

Orientación Valladolid (C.O.V) quedando segundos el equipo formado por Angel Frontela, Daniel Isla y Pedro M. San Juan con 1:46:42 y el tercer puesto para Severine Vandermeulen, Tomas Miera y Carmelo Gil con 2:02:54.

En la carrera de distancia clásica celebrada el domingo 22 de mayo participaron 221 corredores muchos procedentes de otros lugares de fuera de Navarra como Vizcaya, Alava, Guipuzcoa, León, La Rioja, Burgos, Palencia, Valladolid, Madrid, Aranda de Duero y de la vecina Francia. También se contó con un número que cada vez va más en aumento de personas que de manera independiente se inscriben a las pruebas de orientación provenientes de Pamplona, Lumbier e Irurtzun entre otras localidades navarras.

En esta modalidad de carrera clásica y en la categoría reina H-Elite quedó en primer lugar el rumano afinado en Vitoria, Ionut Zinca, quién esta temporada y con solo veinte años de edad está destacando no solo por ocupar los primeros puestos dentro de las carreras de orientación sino por ganar también las distintas carreras de Montaña que se están celebrando por País Vasco y Navarra. El segundo puesto fue para Fernando Checa también de Vitoria y en tercer lugar quedó el palentino Juanma Garcia. En damas el primer puesto fue para la alemana residente en Bilbao, Evelyn Schulze, segundo puesto para la rusa Ana Mileva del Club burgales Tjalve y en tercera posición Cristina Martin Tamayo del mismo equipo.

DE LOS JUEGOS DEPORTIVOS AL WORLD RANKING EVENT

Unai Armendariz Vidaurre, pamploñes de 16 años, ha conseguido alzarse con el primer puesto en el XVIII Trofeo Internacional de Orientación Martin Kromlund, la prueba de esta disciplina más antigua que se celebra en España y que es valedera para el World Ranking Event. Esta prueba debe su

nombre a un profesor que introdujo el deporte de orientación en España hace años directamente de los países nórdicos. Unai que descubrió el mundo de la orientación hace dos años a través de los Juegos Deportivos de Navarra es el fichaje más joven de la sección de orientación del Club Deportivo Navarra, único club que representa a la comunidad foral en los distintas competiciones a todos los niveles. En tan solo dos años y gracias a su afán de superación, interés de aprendizaje y entrenamiento físico ha pasado de correr en el Parque de la Taconera y la Ciudadela en las pruebas organizadas para colegios a competir y ganar al más alto nivel dentro de su categoría H-16.

La prueba de este año consistente en dos carreras, una de larga y otra de media distancia se celebró en las inmediaciones del embalse de la Jarosa cercano al pueblo madrileño de Guadarrama. En ambas carreras Unai tuvo que superar un total de 9.290 metros de distancia con un desnivel de 430 metros a través del bosque para encontrar las 19 balizas puntuables. El hecho de que a lo largo de los recorridos hubiese hasta cerca de 30 cm de nieve, incrementó el esfuerzo físico a realizar y la dificultad de lectura del mapa al no poder visualizar en el terreno las vaguadas suaves, hoyos y otros



accidentes del terreno que se encontraban ocultos bajo la nieve acumulada.

Sin lugar a dudas y dada esta configuración del terreno partían como favoritos los equipos nórdicos y de países del Este que desplazaron a cerca de 200 corredores en una prueba que contó con alrededor de 1.000 participantes. Sin embargo Unai contaba con la baza de que en las últimas semanas y debido al temporal que azotó Navarra en sus entrenamientos preparatorios para la prueba en la zona de Lekumberri e Iribas, encontró también los bosques cubiertos de blanco.

IX PRUEBA DE LIGA NORTE: JUARROS (BURGOS)

La organización de la IX Prueba de Liga Norte 2005 corrió a cargo del veterano club de Orientación Tjalve de Burgos. El mapa se localizaba en las cercanías del burgalés pueblo de Santa Cruz de Juarros y en el cual la clave estaba en interpretar correctamente la vegetación. A pesar del calor reinante el C.D. Navarra volvió contento de la prueba al conseguir subir al podium a dos de los cuatros corredores desplazados a la misma.

Unai Armendariz Vidaurre en H-16 consiguió el primer puesto con un tiempo de 27:30 y Roberto Pascual "Paski" en H-Elite quedó segundo. Otros puestos para corredores del club fueron el 9º de Javier López Letón en H-21 y el 11º de Jose A. Fabo en H-45.

Tras la entrega de trofeos hubo un sorteo de calcetines técnicos y deportivos de la marca MUND, patrocinador de la Liga Norte 2005.

IIIª PRUEBA LIGA NACIONAL: TORROELLA DE MONTGRÍ (GERONA)

Eric Collon del C.D. Navarra obtuvo el 3º puesto a solo 7 minutos del primero en categoría H-21ª. El terreno estaba situado en el macizo del Montgrí entre las localidades de L' Escala, Torroella y L. Estartit, con la existencia de un sistema de dunas aéreas fijadas inicialmente con plantaciones lineales en terrazas con pinos, que enlazaban tanto con las dunas litorales al norte y al sur como con las continentales. También predominaron las formaciones arbustivas y encinas.

Los mapas de ambos días fueron a escala 1:10.000 y equidistancia de 5 m



con una superficie total de 5 Km2 siendo los cartógrafos Milos Broulik (Republica Checa), Santiago del Moral y Mario Vidal.

LIGA NORTE: TROFEO SAN PRUDENCIO

Como viene siendo habitual en las últimas carreras de Liga Norte, Roberto Pascual "paski" y Unai Armendariz Vidaurre se alzaron con el primer puesto de H-Elite y H-16 respectivamente. Sin embargo en esta ocasión estuvieron acompañados en el podium por otros dos miembros del C.D.Navarra, Patxi Quintana con su primer puesto en categoría Open y Fina García Marco en D-45.

La zona donde se desarrolló la carrera es la conocida sierra de Entzia en los alrededores del puerto de Opakua en un terreno abierto con una visibilidad muy buena, zonas de piedras, desnivel, depresiones abundantes y gran variedad de elementos rocosos, pequeños cortados, grupos de rocas, cursos de agua, etc...

Las distancias a las que tuvieron que enfrentarse fueron 10.100 metros con

255 metros de desnivel para H-Elite, 4.800 metros con 155 de desnivel en Open y 3.100 con 90 metros de desnivel para H-16 y D-45.

Otros puestos de los participantes del CD Navarra fueron 10º de Eric Collon en H-Elite, 10º de Javier López Letón en H-21 y 6º puesto de Susana Diego en D-21.

Vª PRUEBA DE LIGA NORTE: BURGOS

La prueba se celebró en el paraje de La Regalada dentro del término municipal de Villanueva de Gumiel, en la provincia de Burgos y fue una prueba de doble calibre, pues se celebró una carrera de Liga Norte donde corren los mejores orientadores de la zona norte, y otra para los escolares de Aranda de Duero, niños que pese a su corta edad ponen todo su empeño para no perderse y llegar a meta cuanto antes.

El plano realizado por Bernardo Nanclares resultó un éxito, y los trazados de Nico Arranz fueron diseñados para realizar carreras rápidas, con poco desnivel, dentro de un terreno que exigía gran capacidad de lectura de elementos de vegetación en el plano.

El gran triunfador de la prueba en la categoría reina H-ÉLITE fue el internacional por Rumanía, Ionut Zinca del Club de Orientación Araba y en segundo lugar el navarro Roberto Pascual Orcajo del C.D.Navarra.

También se vino a Navarra el primer puestode Unai Armendariz Vidaurre en H-16. ■

CURSOS Y CALENDARIOS • CURSOS Y CALENDARIOS • CURSOS Y CALENDARIOS

Para todos aquellos socios y no socios que quieran iniciarse en el deporte de orientación el Club Deportivo Navarra organiza anualmente cursillos para enseñar el manejo de la brújula y las particularidades de los mapas y carreras de orientación. A partir de la nueva temporada los cursillos también incluirán nociones de uso del GPS.

También se puede participar, sin estar federado, tanto en la categoría abierta (Open) como en iniciación en cualquiera de las carreras de orientación que se organizan en distintos sitios a lo largo del año. Las más cercanas a Pamplona serán:

19 FEBRERO 2006	PARQUE NATURAL AIAKO HARRIAK	(GUIPUZCOA)
5 MARZO 2006	OLTZA	(NAVARRA)
23 ABRIL 2006	SIERRA DE ENTZIA	(ALAVA)
14 MAYO 2006	NACEDERO IRIBAS	(NAVARRA)
21 MAYO 2006	OTXANDIO	(VIZCAYA)
8 OCTUBRE 2006	PARQUE NATURAL URKIOLA	(VIZCAYA)
5 NOVIEMBRE 2006	ARAIA	(ALAVA)
3 DICIEMBRE 2006	PARQUE NATURAL AIAKO HARRIAK	(GUIPUZCOA)

ACTIVIDAD SOCIAL



EXPOSICIONES DE 2005

<Texto y fotografía: Mertxe Orofino >

El año 2005 fue un poco anómalo en cuanto a exposiciones se refiere. Tal vez debamos autocriticarnos por haberlas tenido un poco abandonadas y no haber seguido el programa tal y como estaba planificado, y sirva esto para pedir disculpas, tanto a los socios que vinieron pensando ver algo que no encontraron, como a los autores que se quedaron sin exponer sus obras.

La temporada se inauguró con una parte de la obra de Javier Campos "HORIPEAN 1904/2004". En esta exposición pudimos admirar el trabajo del autor, que mediante una serie de fotografías en blanco y negro tomadas el año anterior, nos trasladó al Otsagabea de 1904 con sus formas de vestir y aperos típicos de la época.

La segunda exposición, totalmente diferente a la anterior, nos mostró algunas imágenes en color de una de nuestras actividades con más solera y prestigio nacional, la ALTA RUTA DE BELAGOA. En las fotografías quedaron recogidos diferentes momentos de la prueba, tanto

de los participantes como de los organizadores.

Dioni y Montse también expusieron imágenes de algunas de las travesías que con esquís organiza el Club todos los años.

"RECUERDOS FOTOGRÁFICOS" de Ángel Olorón fue la siguiente exposición, que duró hasta julio. En ella una vez más Ángel nos deleitó con algunas imágenes en blanco y negro del pasado y otras más próximas en color. Nada nuevo podemos decir del autor, ya que de su cuidado y elaborado trabajo todo está dicho.

Durante Octubre hemos podido ver fotografías cercanas. Escenas, de la MARCHA DE VETERANOS y de algunas travesías que el club ha organizado durante el presente año, captadas por Manolo Muñoz y Joserra Maruri, nuestros reporteros particulares.

Para finalizar el año en "DIONI RETRATA, Dioni Nicuesa en su último trabajo nos muestra diferentes imágenes de paisajes y naturaleza. ■

Mercadillo de Material de Montaña

< Texto y fotografía:
Montse Otxoa >



Después de 8 años, el mercadillo ya está consolidado y es una cita en el mes de noviembre para poder vender ese material que ya no se usa por distintas razones o que deseas comprar a buen precio, casi se podría decir que es como un trueque, pues así como hay personas que vienen a vender su material no es inusual que a la vez ellas mismas compran material de otras, con lo que el espíritu con el que empezamos a hacer el mercadillo que era, no tanto por un interés económico, si no, por aprovechamiento del material de montaña que todos tenemos, se ve cumpli-

do.

La proyección del mercadillo siempre ha ido a más ya que desde el primero que se hizo, en el que trajeron material unas 14 personas y se vendió por valor de unas 100.000 Pts. hasta el de este hora de terminar este artículo, han traído material 40 personas y se ha

vendido por valor de 1600 euros y que generalmente está en muy buenas condiciones de uso y también artículos nuevos de gente que no ha acertado en la compra y no lo ha usado.

El material con el que podemos encontrarnos en el mercadillo si pasamos a echar un vistazo podemos ver desde material de escalada, trekking, esquí de travesía, raquetas, material sobrante de expediciones y un largo etc, y de todo lo que imaginéis y queráis traer para el próximo mercadillo que se celebra ya tradicionalmente en el mes de Noviembre. ■

Adeu **MARCOS** Agur

GREGORIO ARIZ

De la manera más brusca a finales de la pasada primavera, nos sorprendió repentinamente la muerte de Marcos Feliú.

La verdad es que nada

hacia presagiar tal acontecimiento ya que se le veía con buena salud y aunque llevaba una vida bastante solitaria, también hacia sus escapadas en forma de viajes con sus amigos.

Marcos, el mayor de la saga de los Feliú, fué el verdadero artífice del resurgir de la escalada en Navarra en la década de los sesenta. En aquel momento, cuando la vieja cuerda de cáñamo era sustituida por la de nylon y los mosquetones empezaban a ser de aluminio, la actividad de los escaladores de nuestra tierra, estaba bastante adormecida. Marcos supo darle un impulso vigoroso, que ya no ha conocido la decadencia.

La verdad es que llegó en el momento oportuno, encontró apoyo suficiente y la cantidad de seguidores, darían una fuerza inusitada al reino de las verticalidades.

Yo me acuerdo muy bien porque me fichó enseguida de secretario y pasé mucho tiempo con él, participando activamente en el GEDNA y la ENAN, entidades ambas que dirigía con verdadero entusiasmo.

Trabajador incansable, fué recopilando notas y datos de las vías que se iban abriendo por la paredes de Etxauri, para plasmarlas en unas fichas que junto con sus admirables dibujos a plumilla, fueron la base de la publicación de la 1ª guía de Escaladas de

Etxauri. A mi me sorprendía enormemente su carácter ahorrativo (herencia de su origen catalán) ya que siempre empleaba hojas de papel ya desechadas, en las que escribía por detrás.

Año tras año, organizaba los cursillos de escalada con éxito crecientes y puso tanto empeño en la construcción de refugio de Etxauri, que con merecida razón le pusimos su nombre.

Marcos era un lector empedernido, pero de los que retenía fielmente en su memoria todo lo que caía en sus manos y siempre nos sorprendía con su sabiduría callada.

Cuando tomó la dirección de la revista del C.D. Navarra la bautizó con el nombre de "Gure Mendiak" y podríamos decir que a él le debemos que saliera a la luz durante tantos años con puntualidad. Y si fallaba la colaboración de otros, él siempre se apañaba para llenarla dignamente. Parece increíble que una dedicación de 23 años, no desgastara a su tenaz director.

Las crónicas del "Conde Marcus" como se hacia llamar, eran particularmente jugosas, sobre todo para los que nos veíamos citados con su mordaz ironía.

A nivel de publicaciones también fue meritoria la "Guía del Pirineo Occidental Oscense" que escribió en colaboración con Carlos Sainz Verona.

Pero sobre todo brilla con especial fulgor su libro "La conquista del Pirineo", editado en 1.978 y que ha vuelto a reeditarse recientemente. El enorme trabajo que tuvo que hacer urgando en archivos y museos, luego traduciendo datos de libros franceses antiguos, para hacer después una descripción personal sobre la historia y personajes claves del Pyreneismo. En definitiva un libro imprescindible si queremos saber con bastante acierto el origen y desarrollo de nuestra cercana cadena montañera.

Últimamente gustaba de pasar sigilosamente desapercibido. En la tranquilidad de su casa en donde se apañaba solo, se le podía ver siempre trabajando como una hormiga, ordenado su colección de sellos o revisando sus amplios archivos fotográficos.

Marcos se nos ha ido, pero nos quedan sus obras, sus libros y una ingente cantidad de artículos publicados. Amen de su gran valor en favor de la escalada, que de la manera mas desinteresada, llevó a cabo durante tantos años. ■

Agur amigo, adeu. **GREGORIO ARIZ**

Udaberri bukaeran, ustekabeen harrapatu gintuen Marcos Ferliuren heriotzak. Marcos, Feliutarretan zaharerra, eskaladaren bultzatzaile nagusia izan zen Nafarroan 60ko hamarkadan. Une egokian iritsi zen, izan ere laguntza handia eta jarraitzaile ugari izan zituen. Gogo handiz aritu zen GEDNA eta ENAN ere.

Langile nekaezina zen: Etxauriko eskalada-bideei buruzko oharra jaso zituen, eskuz egindako marrazkiez hornitu eta fitzak osatu (gerora Etxauriko lehenengo eskalada gidaren oinarri izan ziren); eskalada ikastaro ugari antolatu zuen eta baita gogotik saiatu ere Etxauriko aterpea egiteko. Hori dela eta, haren izena darama.

Irakurle amorratua bera, "Gure mendiak" aldizkaria zuzendu zuen 23 urtez eta beti gogotsu.

Baina bere lanik azpimarragarriena "La Conquista del Pirineo" izan zen, 1978an plazararatua eta berriki berrargitaratua. Ezinbesteko liburua Pirinioei buruz jakin nahi duenarentzat.

Azken aldi, bere etxeko lasaitasunean aritzen zen inurria bezala lan eta lan bere seilu-bilduma txukuntzen edota bere argazki artxibo zabala begiratzen.

Marcos joan egin zaigu, baina bere lanak, liburua eta artikulu pila izugarria utzi dizkigu. Ezin ahaztuko dugu hainbeste urtetan hain eskuzabal eskaladaren alde egindako lana ere. ■

Agur lagun, adeu.

MILA SARALEGI

Tres semanas entre los contrastes de PERÚ

< Texto: Txema Moreno
Fotografía: Txema Moreno,
Manolo Muñoz >

Las cosas cuando vienen de improviso suelen salir bien. Quién le iba a decir a uno un trece de julio que, así, sin aviso previo, tres días más tarde iba a estar en Lima con un bolso lleno de cosas que no sabía muy bien qué iba a hacer con ellas, con un bolso en el que, a decir verdad, ni siquiera sabía exactamente qué había metido. Quién iba a decirle a uno un trece de julio que tres días más tarde iba a estar en Lima con una docena de personas que no conocía de nada, que no las había visto nunca y que ya son compañeros de esos de toda la vida. Quién le iba a decir a uno que al cerrar los ojos, prácticamente en Barajas, los iba a abrir en Surinam —que nunca estuvo previsto, pero así son los vuelos—; quién le iba a decir a uno un trece de julio que pocos días más tarde iba a verse sacando, con los calzoncillos como única prenda de vestir, una barca del río Madre de Dios en plena jungla amazónica, que días más tarde iba a estar a cinco mil metros de altura, que poco después iba a estar en pleno desierto y, tratando de digerir lo anterior, haciendo fotos a cóndores, pingüinos y lobos de mar; quién me iba a decir un trece de julio que iba a acabar tres días más tarde en el inicio de un apasionante viaje que nos iba a dar a todos la oportunidad de sentir calor y humedad, de adentrarnos en la selva, de tutearnos con los monos, de buscar



cocodrilos por la noche, de compartir charlas y ron, de viajar en lancha, en canoa, en guagua, en triciclo, en tabla de snow board, en avioneta, en autobús, en cuatro por cuatro... y hasta en mini-taxi, de pasar de la selva al desierto, de la montaña al mar. En fin, quien me iba a decir un trece de julio que, sin tener nada previsto, me iba a ver pocos días más tarde imbuido dentro de la magia que irradia el Machu Pichu, caminando entre su leyenda, pisando el Camino Inca, conviviendo con personas que viven en islas flotantes, durmiendo casi a cuatro mil metros de altura dentro de una isla del lago Titicaca, sin electricidad, participando de sus particulares Santiagos... helándome de frío en pleno julio... aunque rodeado de un calor humano de un grupo difícilmente igualable.

Y es lo que tiene la improvisación, que un día estas aquí y tres días más tarde en Perú rodeado de un grupo de personas, con mayúsculas, que no habían improvisado nada, que lo tenían todo perfectamente controlado, ante un país donde los contrastes son casi inexplicables, del frío de la altura, al calor del desierto, pasando por la humedad de la selva y, sobre todo, disfrutando de la buena gente de un país en el que pude convivir, gracias a esa indefinible improvisación, con un grupo humano del que un trece de julio nunca me hubiera imaginado que podía alguna vez formar parte.

Si Perú es diverso en su naturaleza, el grupo también lo fue. De los veintipocos años a los setenta y algo, catorce pedazo de personas —bueno trece



ya que si no estaría hablando también de mi mismo—. Un grupo donde juventud, madurez, veteranía y experiencia se unieron para que un par de novatos —los del día trece de julio, los de la improvisación, sólo éramos dos— vivieran una experiencia que, aunque espero que vengan otras, difícilmente olvidarán.

Pero vamos al principio, a Barañain. Si, ahí empezó esta historia, allí estaba el autobús que pondría en marcha a este grupo de viajeros. Desde el principio, sorpresas. No sabíamos quienes eran el resto de personas con las que íbamos a convivir, pero lo cierto es que, luego, reflexionando, te das cuenta de que algo mágico pasó allí ya que para cuando llegamos a Barajas —nuestro primer destino— parecía como si nos conociéramos de toda la vida. Vamos, que aquello, para los novatos, fue todo un descubrir un mundo de buenas gentes... Luego vendría el descubrir un mundo cargado de contrastes y magia como es el Perú —a mí me gusta llamarlo así, *el Perú*, no Perú a secas—.

Comienza la aventura

Como era de esperar, Barajas no tuvo sorpresas, hubo retrasos, aunque soportables. La aventura, una vez dentro ya del avión, comenzó cuando de pronto, dentro de ese sopor en el que uno se sumerge en los aviones, abres el ojo y preguntas: "¿Ya hemos aterrizado?". Pues sí, pero no a Lima, habíamos llegado a Surinam —colonia

holandesa. Cosas de los vuelos y sus formas de repostar:

Por fin, unas horas más tarde, después de sobrevolar todo Brasil, aterrizamos en Lima... Y comenzó esta aventura —para mí al menos lo fue—. Después de descansar escasas horas en un hotel, reunión muy matinal para conocer a quien iba a ser nuestro guía y compañero durante cerca de veinte días. De nuevo al aeropuerto para tomar vuelo a Puerto Maldonado, la puerta de la selva amazónica. Por supuesto hubo algunos problemas de retrasos y vientos que nos obligaron a conocer el aeropuerto de Cusco antes de lo previsto. Como decía Manolo Muñoz —*El alma mater* de esta incursión en el Perú— si no se puede hacer nada, pues... ¡Venga! a ver qué pasa.

Bueno, llegamos a Puerto Maldonado, nuestro primer destino, y allí nos esperaba una especie de *guagua* de madera, sin ventanas, que nos iba a introducir en la selva. O al menos a la puerta de ella ya que hasta llegar hasta nuestro lugar de acampada, unas bordas, como alguien definió, sin electricidad nocturna, pero que no estaban nada mal, aún nos quedaba un trayecto. De la *guagua*, una

nada; de lo segundo, sí, sobre todo por la lluvia que aguantamos. Al día siguiente, después de dormir casi a la intemperie —teníamos unas preciosas cabañas sin ventanas pero con mosquiteras— nos subimos a unas canoas para adentrarnos a golpe de remo por riachuelos para llegar a Qocha... Perdida, refugio de nutrias, lobos de río, multitud de aves... Un paraíso. Eso sí, siguió lloviendo, aunque el agua no impidió que subiéramos al extraordinario mirador amazónico construido en la copa del árbol más grande, el Shihuahuaco.

Por la noche volvimos al río Madre de Dios a buscar cocodrilos y, antes, aún con luz, nos fuimos a buscar monos a la isla Monkey. Toda una experiencia ver como se nos revolvió y nos amenazaba un grupo de simios por haber pisado, sin querer, a uno de los miembros del clan.

En este itinerario no me puedo olvidar de la frondosidad de la jungla, de la diversidad de árboles, ni de sus termitas, ni de los gusanos comestibles que más de uno probó.

La aventura estaba en marcha.

¡Ay!... El mal de altura

Con los ojos aún impregnados de la frondosidad de la vegetación y deseando fijar en la mente el caudal en esa época bajo, según los lugareños, del Madre de Dios retomamos las canoas para regresar a Puerto Maldonado y volar rumbo a Cusco. ¡Impresionante ciudad! Su plaza de armas, su catedral, sus vestigios incas... e impresionante la amenaza constante del mal de altura. Cusco está a 3.400 metros sobre el nivel del mar. Caminatas lentas, paseos respirando... había que ir aclimatándose a la altura media a la que íbamos a estar durante buena parte de esta andadura.

En la zona se encuentran las colosales ruinas de Kenko, Puka Pukara, Tampu Machay y, quizá la más deslumbrante, la fortaleza de Sacsahuaman, donde los incas entre otras cosas, hacían sus sacrificios humanos.

Tras esta visita nos esperaba el encuentro más deseado, el Machu Picchu. El río Urubamba comienza su vertiginoso descenso hacia la cuenca amazónica a través de cañones espec-



Machu Picchu

taculares. Por aquí pasa la vía férrea que conduce a Machu Picchu. Hasta llegar a Aguascalientes, el pueblo base para subir a la ciudad sagrada... un viaje impresionante, atravesando el valle de Urubamba, hasta llegar a Ollantaytambo, el único punto que permite enlazar en tren —no hay carretera— con Aguascalientes. Tras pasar noche en Ollantaytambo, nos dirigimos a la estación. Antes de montar bajaron decenas de porteadores de expedicionarios que hacen la ruta Inca, todos con enormes petates sobre sus menudos cuerpos y masti-cando coca sin parar.

El viaje hasta Aguascalientes es apasionante: valles, enormes cumbres nevadas, selva... Cuando llega el tren, el viajero no puede dejar de sorprenderse, parece como si todo el pueblo fuera una estación. La distancia entre las escaleras de bajada del tren y el edificio más lejano puede llegar a ser hasta de medio metro o metro y medio a lo más. Para subir de Aguascalientes a Machu Picchu hay dos opciones o caminar o subir en unos mini vehículos por pista hasta la ciudad perdida de los Incas. En principio optamos por la segunda y a medida que ascendíamos (Machu Picchu está a unos 2.700 metros de altura) el cuerpo se iba como encogiendo ante lo que le esperaba. ¡Por fin! Apareció ante nuestros ojos algo indescriptible, no tanto por las ruinas como por el paraje donde se encuentran ubicadas, por la magia que le rodea. Uno se queda mudo. Creo que con eso lo explico todo.

Al atardecer descendimos hasta el hotel base en Aguascalientes. Cenamos



Aguas Calientes.

vez preparados los petates y mochilas y bien ungidos en productos anti mosquitos, nos adentramos en el río Madre de Dios en una canoa con motor para enfilar hacia nuestro destino: Eco-Amazonia Lodge. Hacía mucho calor, el cielo estaba limpio y nada presagiaba que, a los pocos minutos de recorrido por las caudalosas aguas del Madre de Dios, aquello se iba a oscurecer, el aire se iba a arremolinar y la lluvia iba a empezar a caer sin parar.

En la selva la previsión era calor y humedad. De lo primero... nada de



algo con salsa Chimichurri, nombre que a más de uno nos costó un buen ataque de risa... y no sé muy bien por qué. La convivencia creo que no podía ser mejor y qué mejor para celebrarlo que una buena charla y un trago de ron en torno a una chimenea.

Tras descansar, volvimos a subir hasta la ciudad perdida para, desde allí, ascender unos 600 metros más hasta Inti Punctu, también llamada la Puerta del Sol, la entrada natural de la ruta Inca al Machu Picchu. Al descender, nueva estancia en Machu Picchu... uno no se cansa de estar allí.

Concluida la etapa, nos dirigimos de nuevo a Cusco y de allí a Puno, el puerto base, por llamarlo de alguna manera, hacia el lago Titicaca. Entre una cosa y otra visitamos las ruinas de Chullpas de Sillustani, elevadas tumbas circulares de piedra pre-incas cercanas al lago Umayo, a más altura sobre el nivel del mar que el propio Titicaca.

Ahora empezaba una nueva andadura, después de hacer noche en Puno, nos dirigimos a su puerto para embarcar hacia el corazón del lago Titicaca, el lago navegable ubicado a más altura sobre el nivel del mar, 3.810 metros. Antes de llegar a nuestro destino, la isla Taquile, dentro del lago, fuimos a conocer a los indios Uros y sus islas flotantes. ¡Sí! Viven en islas vivas, construidas con una especie de junco llamado totora. Allí convivimos unas horas con ellos antes de partir hacia la isla Taquile, donde la electricidad prácticamente es una desconocida, donde vimos la noche más estrellada jamás imaginada y donde convivimos con una familia de indios quechua, entre los que no deja de

asombrar su sistema de vida comunal y, suerte la nuestra, conocimos su particular fiestas de los santiagos, una explosión de color, música, danza... Cómo describirlo... Y para acabar de coronarlo, bastaba mirar al horizonte para ver los seismiles nevados de Bolivia en la orilla opuesta del Titicaca.

Pero todo se acaba. De nuevo regreso a Puno y de allí al cañón del Colca atravesando la reserva nacional de Salinas y Aguada Blanca, zonas plagadas de llamas, alpacas y una especie menos conocida, aunque de la misma familia, las vicuñas. En este recorrido pudimos apreciar un espléndido paisaje de la cordillera de los Andes con cumbres nevadas. Nuestro siguiente destino era la Cruz del Cóndor, donde además de disfrutar de la vista de uno de los cañones más profundos del mundo, nos situamos ante uno de los santuarios más importantes de toda Suramérica para los cóndores. Una docena de ellos nos regaló con su presencia, con su sereno y perfecto planeo, un espectáculo impresionante, indescriptible... Qué difícil es describir esas sensaciones.

Entre una cosa y otra visitamos las ruinas de los Collahuas, donde su guardián y su familia viven aún prácticamente igual que los incas, y los pueblos de Pinchollo, Maca y Yanque.

De 5.000, al nivel del mar

El viaje alcanzo aquí su punto de inflexión. Después de haber alcanzado los 5.000 metros de altura, comenzamos un rápido descenso que nos iba a llevar a Arequipa, al nivel del mar. Y de allí a Nazca, después de visitar el monasterio de Santa Catalina. Nazca es conocida por sus famosas y enigmáticas líneas que sólo se ven desde el aire y cuyo origen ha dado origen a páginas y páginas con teorías, desde que las hicieron extraterrestres hasta sabe Dios qué. Pero, en fin, ahí están, el Astronauta, el Colibrí, la Serpiente... Para poder verlas tuvimos que tomar una avioneta ya que si no es desde el aire no se aprecian en toda su magnitud. Hubo más de un disgusto estomacal en esta pequeña etapa, pero mereció muchísimo la pena.

El siguiente objetivo fue encaminarnos hacia la península de Paracas. Antes pasamos por la laguna Huacachina, un auténtico oasis ubicado entre unas impresionantes dunas de arena. Para celebrarlo, recorrido en cuatro por



Los Uros.

cuatro e intentos de hacer snow borrado por las dunas. ¡Una pasada!

Y si empezamos esta etapa a 5.000 metros, el siguiente desplazamiento fue llegar ya al mar propiamente dicho después de atravesar el desierto y sus valles. Llegar al Océano pacífico para hacer una incursión en las islas Ballesta, habitadas por miles de aves y lobos marinos. El día era lluvioso, lo que hizo que el paraje resultara impresionante a la vista... naturaleza en estado puro.

Entre una y otra cosa hubo mariscadas con material comprado a los propios pescadores, pantalones rotos por un maldito clavo, otras formas de entender la vida, inmiscuirse en la naturaleza pura y dura, más de una picadura de mosquito, alguna diarrea que otra, dolores de cabeza por el mal



Lago Titicaca

de altura... pero sobre todo hubo un país impresionante y un grupo de personas que fué el que hizo que el Perú resultara un país del que pudimos apreciar mejor sus contrastes, su historia, su impresionante naturaleza... un país deslumbrante. Si queréis que quienes conformaron ese grupo os cuenten su experiencia, esos compañeros responden a los nombres de: Manolo, Maritxu, Miguel Ángel, Teresita, Juan, Elena, Luis, Loli, Luisito, Eneko, Ana, Ángel, Idoia y el que escribe estas líneas. Todos ellos fueron —me vuelvo a excluir—, sin duda y al margen del Perú, el descubrimiento más grato... Alguna de las otras cosas las había visto en foto, a ellos... nunca. ■

POR LOS VOLCANES DE TANZANIA

<Texto y fotografía: Mertxe Orofino >


que Enrique que estaba descansando en el interior de tienda, no se enteró de la jugada hasta que se lo comentamos.

Esa noche fue un poco movida, pues el sueño no fue tranquilo debido a las continuas visitas que los jabalíes hicieron al campamento, husmeando continuamente por cada una de las tiendas en busca de comida.

Al día siguiente descendimos al cráter del Ngorongoro en los vehículos con todas nuestras pertenencias. Mientras lo atravesábamos íbamos observando su fauna, leones, hienas, avestruces etc., luego remontamos sus laderas en dirección al pueblo Masái de Nainokanoka. Una vez situados en este punto comenzamos el recorrido a pié de las "Hightlands" con dos guías Masáis que nos acompañaron durante los cinco días que duró nuestro trekking.

De Nainokanoka ascendimos el Olmoti (3100 m), descendiendo posteriormente a lo que en otro tiempo fue su cráter, que hoy en día es una zona verde de pastos tanto para el ganado como para la fauna autóctona, para acercarnos a las cataratas Munge. Posteriormente volvimos sobre nuestros pasos y atravesando la depresión Embulbul (2315 m) nos dirigimos a nuestro campamento situado en Bulati. Mientras recorríamos este trayecto se cruzaron en nuestro camino manadas de antílopes, cebras y otros herbívoros típicos de la zona, que compartían la hierba con el ganado pastoreado por los Masáis.

Al día siguiente tras desayunar abandonamos el campamento, visitando en primer lugar una escuela a la que acudían a pie, niños y niñas



Crater Oldoinyo Lengai

Nuestro plan de vacaciones este verano pasado nos llevo a Tanzania. El 3 de julio tomamos el avión y el mismo día a las 20 h. Tomamos tierra en el aeropuerto Kilimanjaro. Al día siguiente temprano, un microbús nos trasladó hasta la puerta Marangu en el P. N. Kilimanjaro, en el mismo sitio que fuimos recogidos 5 días mas tarde tras haber ascendido el Uhuru Peak que con sus 5895 m. es el punto más alto del continente africano.

A la mencionada ascensión, le sucedieron 4 días que dedicamos a recorrer, con todo tipo de comodidades, algunos de los parques más emblemáticos del país como son el Lago Manyara y el Serengueti, para terminar en Área de conservación del Ngorongoro. En este punto fue donde, desde mi punto de vista, dimos comienzo a la parte mas interesante del viaje.

La aventura comenzó al anochecer en el campamento Simba, donde mientras cenábamos en el barracón destinado a comedor, un elefante lo hacía al otro lado de la pared en los setos que rodeaban el campamento. Posteriormente cuando íbamos al W.C., de los mismos matorros, salió un jabalí que cruzando como alma



que lleva el diablo por delante nuestra, se dirigió al sitio destinado para la limpieza de los cacharros de cocina. Al acercarse la gente hacia el sitio en el que el bicho se encontraba, huyó en dirección a las tiendas de campaña. A los pocos minutos mientras comentábamos el hecho con la gente que no se había enterado de la jugada, volvió a pasar por delante nuestra pero con una bolsa de plástico sujeta por la boca.

Al llegar a las tiendas de campaña, nuestro compañero Carlos descubrió con cierto estupor que el animal le había sacado su mochila de la sobretienda y haciendo un "siete" a la misma se había llevado de su interior una bolsa que tenía una manzana y frutos secos; lo curioso del caso es

desde los diferentes poblados de la zona. Luego proseguimos nuestra caminata ascendiendo las laderas del Empaakai (3262 m). Una vez situados en su parte superior descendimos a su cráter situado a 2287 m, ocupado en su mayor parte por un precioso lago de aguas verdes en cuyas orillas pudimos contemplar flamencos y

zona de acampada situada entre acacias junto al río que lleva el mismo nombre, fue una bendición. Por fin pudimos contar con duchas y hacernos una limpieza a fondo, quitándonos el polvo negro del camino, que pensábamos que ya no se nos iría nunca. Los adictos a la cerveza, pudimos volver a saborearla, y los que no

cráter, que parecía un paisaje lunar. Conos humeantes de diferentes tamaños y formas surgían en medio del mismo. La lava solidificada, que formaba dibujos caprichosos, se hundía ligeramente con nuestro peso al atravesarlo. Ya en el otro extremo, continuamos ascendiendo los pocos metros que restaban para llegar a la cima.

Los guías no entendían nuestro interés en llegar a la cumbre, ya que habitualmente la gente una vez que llega al cráter considera alcanzado el objetivo.

La verdad es que esos pocos metros hasta la cima merecieron la pena. Desde lo más alto pudimos distinguir en la lejanía los montes Kilimanjaro y Meru, así como las inmensas planicies del Serengeti y la depresión del Valle del Rift. Por si esto solo no compensara nuestro esfuerzo, el sol, en el horizonte, comenzó lentamente su ascenso tiñendo de rojo la superficie del cráter, dando de esta manera una maravillosa e inolvidable visión de su conjunto.

A la tarde, desde el campamento y bajo la atenta mirada de los babuinos, algunos hicimos un corto recorrido remontando el río hasta llegar a un hermoso rincón en el que las cascadas Ngare Sero nos impedían el paso.

Al día siguiente antes de retornar a la civilización y dar por finalizado nuestro viaje, nos acercamos hasta las orillas del lago Natrón, donde cientos de flamencos que parecían flotar sobre el agua, al acercarnos remontaron el vuelo coloreando de rosa el cielo. ■

remojar nuestros cansados y polvorientos pies.

Remontadas de nuevo sus laderas, llegamos nuestro nuevo "campamento". Este, al igual que el resto que tuvimos hasta llegar al Ngare Sero Camp, consistía en nuestras tiendas de campaña colocadas junto al camino sin ningún tipo de servicio ni agua corriente. Contábamos con un cocinero y uno o dos ayudantes de cocina que se ocupaban diariamente de nuestras comidas en el lugar de acampada así como de prepararnos las bolsas con el almuerzo/comida durante la marcha. También nos montaban las tiendas y se ocupaban de la limpieza de los enseres comunes.

Nuestro siguiente destino fue Acacia Camp, situado fuera del área de conservación del Ngorongoro. Durante el recorrido visitamos brevemente el pueblo Masái de Naiyobi. Durante gran parte de nuestra marcha pudimos contemplar en la lejanía la majestuosa silueta de Oldoinyo Lengai, que a medida que avanzábamos se iba aproximando.

Del campamento Acacia descendimos a Chini ya Miti, en el valle del Rift, donde nos aguardaban los vehículos para trasladarnos al campamento de Ngare Sero (814 m). Esta

lo eran pudieron tomar otros refrescos. Agradecemos el volver a pasar un poco de calor, mientras descansábamos durante unas pocas horas antes de acometer nuestra última ascensión en la zona el Oldoinyo Lengai 2879 m. "la montaña de Dios" para los Masáis.

A media noche fuimos trasladados en vehículos hasta la base del monte, lugar en el que aguardaron hasta nuestro regreso, e iniciamos ascenso de la montaña sagrada. Nosotros pensábamos que era demasiado pronto para empezar a subir pero los guías nos dijeron que estábamos equivocados ya que la ascensión era muy dura y larga y que se debía hacer de esa manera. Por desgracia, a pesar de nuestro desconocimiento de la montaña, teníamos razón, porque aunque realmente la subida era dura debido a la fuerte pendiente y a la inestabilidad del terreno, en tres horas aproximadamente llegamos a la cima, faltando otras tantas para amanecer.

Nos acurrucamos todos juntos, dándonos calor los unos a los otros y a limpio cántico intentamos pasar las frías horas que nos quedaron hasta que el cielo empezó a clarear.

Con las primeras luces llegamos al



Pastores Masáis



Grupo en la cima del Oldoinyo Lengai



Desde CUBA con amor

<Texto y fotografía:
Maite Pérez >

Mucha Gente ha estado en Cuba. Todos conocemos a alguien que visita la isla con frecuencia. A nosotros nos invadía la curiosidad; una mezcla entre querer descubrir una isla emblemática desde el punto de vista político y social y hacerlo de forma que pudiéramos disfrutarla plenamente haciendo algo de deporte, al margen de los circuitos turísticos tradicionales. Así que elegimos la bici.

Unas alforjas, una gran caja y un par de guías de viaje. Es mucho más difícil de lo que pensábamos “andar” con la bici a cuestas por Europa. Tras problemas en la villavesa, el metro y el aeropuerto, nos presentamos en Cuba.

La provincia de Pinar del Río, que es la que recorrimos básicamente, es rica en vegetación y está situada al Este de La Habana. En general la isla es un paraíso para los cicloturistas debido a la orografía del terreno.

Salíamos casi de noche para aprovechar las horas de menos calor, a medida que el día avanzaba el calor y la humedad se hacen difíciles de soportar. Apenas encontramos turistas en nuestro recorrido y en muchas ocasiones pedaleábamos casi solos por pequeñas carreteras. Campesinos y niños nos miraban (y saludaban) con cierta curiosidad.

Una de las cosas que más nos impactó fue el valor del tiempo. Las personas tienen tiempo! Es agradable comprobar como aprovechan cualquier ocasión para charlar, conversar y compartir un “cafesito”.

La infraestructura turística es escasa. No hay que olvidar que es un país muy castigado económicamente y el Estado es incapaz de asumir la construcción o rehabilitación de edificios, lo que provoca que muchas zonas estén abandonadas a su suerte y al paso del tiempo. Es cuando menos pintoresco ver un “hotel” propiedad del Estado. Si

embargo después de escuchar muchas sobre el régimen antes y después de ir, hay que decir que además de valorar el tiempo lo más positivo que vivimos fue su sentido de la solidaridad y cooperación. En Occidente ese espíritu fue simplemente engullido por la ciudad moderna y la empresa privada.

Partimos de La Habana al día siguiente de llegar, escapando de todo lo que nos habían contado de la ciudad con intención de volver los últimos días, con más conocimiento del país.

Llegamos a Mariel, un pequeño pueblo costero al Norte. Pasamos la tarde hablando con un músico que hacía de guarda en un malogrado hotel estatal. Hablamos de música, series de televisión y política, todo el mundo habla de Fidel, y siempre preguntaban nuestra opinión.

De mañana nos dirigimos a Bahía Honda. El calor apretaba en una etapa más larga; cuestas y curvas se sucedían. Al llegar las únicas dos casas de huéspedes estaban ocupadas y encontrar un sitio donde dormir empezaba a complicarse. Preguntamos y volvimos a preguntar. Nada. Nadie sabía donde podíamos meternos. Alguien dijo algo de un tal Raidel. Fuimos a su casa. Y

Desde CUBA con amor

encontramos un sitio por fin! El mejor que podíamos imaginar...Ella, la esposa de Raidel, nos ofreció una habitación, nos puso un ventilador y una gran botella de agua helada, estábamos exhaustos y fue como encontrar un oasis en el desierto. Al anochecer nos preparó una cena exquisita; pastel de plátano, yuca frita, pescaditos empanados, arroz blanco, frijoles...la mesa estaba llena de cosas! Era una mujer encantadora y muy interesante, era maestra en la escuela, tendría unos 40 años, morena. Hablaba pausada e inteligentemente.

Después de cenar jugamos al dominó los cuatro durante un buen rato; ella, Raidel y nosotros 2. Hablamos en el porche, allí todos tienen un porchecito mirando a la calle principal, nada de jardines escondidos "para que no nos vean los vecinos".

Todos los días fueron especiales pero este fue uno de los mejores. En Alquizar también pasamos una tarde memorable tomando ron con unos guajiros en la puerta del "Rápido" (una especie de Mc Donald's a lo cubano). Si pasáis por allí supongo que seguirán juntándose a "tomar" y a charlar a partir de las 8 de la tarde.

Viajamos a la isla de la juventud los últimos días con intención de bucear y descansar aunque el huracán Rita no nos lo permitió. Hizo mal tiempo y llovía rachas casi todo el rato. Puede que lo mas gracioso de nuestra estancia allí fue un viaje (o aventura) en guagua que hicimos para visitar una playa (donde acaba-

mos haciendo esnorkel con unos cubanos en busca de langostas); decir que era una lata de sardinas era poco, nunca pensé que en 10m2 entrara tanta gente, macutos, bolsas, mochilas, niños de la escuela, frutas, abuelas...y 2 turistas, nosotros! En cada parada había mas de 10 personas y el conductor gritaba: Apurenses! Vayan hacia atrás! y la gente intentaba hacer un hueco donde no lo había y no sé cómo pero todos entraban, no sin alguna queja: ¡Mi amor, aquí no cabe ni un frijol! decía una mujerona embutida en unas llamativas mallas azul turquesa.

Todos los días encontrábamos a alguien que nos indicaba el camino (incluso nos acompañaba), nos aco-

versaciones y excelente comida en casa de Lucilo y Nirma, son una pareja muy amable. Hablaban con sabiduría a pesar de no haber salido de Cuba sobre tema del tiempo, los valores no capitalistas y la felicidad.

El gran drama de Cuba no es quizá que no tengan nuestro nivel de vida o que se mueran de hambre (que no lo hacen), es que muchas veces sienten que quieren salir y no pueden; jóvenes formados que aspiran a un futuro diferente y deben resignarse a quedarse o con suerte viajen a Venezuela en una misión. Poder viajar y descubrir que en EEUU y Europa no se vive como ellos sueñan les ayudaría a valorar el "paraíso" en el que viven (en algunos aspectos).

Todo el mundo en Cuba tiene sueños; muchos piensan continuamente en irse y escapar de la isla porque creen que serán más felices lejos, yo pienso que no.

Sólo podemos hablar bien de Cuba y sobretodo de su gente, nos sentimos como en casa, compartimos con ellos muchas cosas y se quedaron con parte de nuestra vida. Ójala pudieran conservar

su espíritu siempre, más allá de un régimen o líder político. En Cuba la Revolución sigue viva en el corazón de la gente.

Nos llevamos de Cuba un grata sensación, amigos y algo de nostalgia nos invade al recordar. Ir en bicicleta además nos dio la oportunidad inmejorable de recorrer un trocito de la isla a un ritmo adecuado para disfrutar de un país donde todo va..."despaso". ■



gía en su casa o nos invitaba a tomar café con su familia; muchas tardes las pasamos hablando de aquí y de allí, de cosas solemnes y cotidianas. Cómo no recordar las horas que pasamos en San Carlo comiendo un gorrín asado en plena calle o hablando con Marianela y su tía abuela de un novio italiano que dice un día las sacará de allí.

También en Viñales, una de las zonas mas bonitas y famosas de la provincia, disfrutamos de largas con-



Gure Txokoa
Nuestro Rincón

PROGRAMA
EGITARRAUA

2006

II DUATLON DE MONTAÑA TROFEO ABAJITABIDEA

<Texto y fotografías: Mikel Iraizoz>



Esta segunda edición del Duatlón de Montaña de Ororbía, se celebró el 1 de octubre, a las 16,30 horas, organizado por nuestro Club en colaboración con el C.C. Iturrotz de la Cendea de Olza, en una prueba que patrocina el Ayuntamiento de dicha Cendea y que contó con la participación de 120 duatletas, entre ellos 5 miembros de nuestro Club. Esta prueba está incluida dentro de un Convenio que dicho Ayuntamiento tiene suscrito con nuestro Club, para las actividades de Orientación que en dicha Cendea se celebran.

La prueba consistió en tres segmentos de carrera (carrera a pie-5 Km, bicicleta de montaña-16 Km y carrera a pie-2,5 Km) y los vencedores en categoría masculina fueron:

LUIS DAVID COLCHERO	(1:03:53)
JAVIER SOLANAS BAGÜES	(1:04:31)
TOÑO GARCIA MORENO	(1:06:12)

Y en categoría femenina:

ANA CASARES POLO:	(01:16:08)
YOLANDA MAGALLÓN	(01:16:24)
EVA BUSTO VILLOSLADA	(01:25:19)

Coincidiendo con la disputa de este trofeo, se celebró el Campeonato Navarro de Duatlón de Montaña, y hay que resaltar que dos socios de nuestro Club subieron al podium (MITXEL MALUMBRES - 2º absoluto y ENEKO IRAIZOZ - 1º Sub23).

Tras la entrega de premios se celebró un aperitivo en las instalaciones del Polideportivo de Ororbía. n

MONTAÑA / MENDIA

- <Enero / Urtarrila 29: Belagoa (raquetas)
- <Febrero / Otsaila 26: Somport (raquetas)
- <Marzo / Martxo 26: Egino - Ziordia
- <Abril / Apirila 23: Peña Oroel
- <Mayo / Maiatza 28: Donostia - Orio
- <Junio / Ekaina 29: Belagoa - Ehüjarre
- <Septiembre / Iraila 24: Nieva de Cameros - Anguiano
- <Octubre / Urria 8: XVI marcha de montañeros veteranos - XVI.mendizale helduen ibilaldia
- <Octubre / Urria 29 IV marcha "día de los clubs" IV elkarteen eguna ibilaldia
- <Noviembre / Azaroa 26: Izki
- <Diciembre / Abendua 17: Bardenas

ESQUÍ DE MONTAÑA / MENDIKO ESKIA

- <Enero /Urtarrila 15: Astún - Formigal (bus)
- <Enero /Urtarrila 28 /29: Candanchu - Lizara - Sansanet (coches)
- <Febrero / Otsaila 12: Gabardito - Sansanet (bus)
- <Febrero / Otsaila 26: Artouste - Gourette (bus)
- <Marzo - Martxo 12: XXXV edición alta ruta de Belagoa - XXXV. Belagoako goimendi ibilaldia
- <Marzo - Martxo 26: Panticosa - Garmoblancos
- <Abril / Apirila 8/9: Pico Lourien y Pico Gazies (coches)
- <Abril / Mayo/Apirila / Maiatza 29/30/1 Zona de Viados (coches)
- <Mayo / Maiatza 13/14: Gavarnie - Pico Vignemale (coches)
- <Mayo - Maiatza 27/28: Touron de Néouvielle (coches)

DUATLÓN / MENDIKO DUATLONA

- <Septiembre / Iraila 30: 3º Duatlón de Montaña Ororbía 3. Mendiko Duatlona

ORIENTACIÓN / ORIENTAZIOA

- <Mayo/ Maiatza 14: Liga Norte - Iparraldeko Liga (Iribas)
- <Octubre / Urria 21/22: Aralar Campeonato de España de Maratón - Orientación / Espaniako Lehiaketa
- <Noviembre/Azaroa Curso de Orientación 22, 23, 24, 25: Orientazio Ikastaroa

EXPOSICIONES / ERAKUSKETAK

- <Enero / Febrero Mertxe Orofino Urtarrila / Otsaila Por los volcanes de Tanzania
- <Marzo / Abril Fondo fotográfico del C.D.N.. Martxo / Apirila Alta Ruta de Belagoa
- <Mayo / Junio Jokin Nanclares Maiatza / Ekaina Berdea
- <Septiembre / Octubre Exposición fotográfica Iraila / Urria Esquí de Travesía
- <Noviembre / Diciembre Manolo Muñoz Azaroa / Abendua Travesías de ilusión

MERCADILLO / AZOKA

- <Noviembre / Azaroa 13 al 24 Material de montaña / Mendiko materiala Exposición y Compra - Venta

LORPEN e Iñaki Ochoa de Olza: De Navarra... a las cimas del mundo

Parte de las calcetines LORPEN utilizados por IÑAKI

Más información en: www.navarra8000.com

INDUSTRIAS SAVIDAL, S.L. • Carretera General, s/n • 31760 Elizate (Navarra) • Tel. 34 / 948 63 53 94 • Fax. 34 / 948 63 52 38 • e-mail: info@lorpen.com • www.lorpen.com

Lorpen
Innovative Technical Socks

VIAJES Plazaola

San Fermín, 10 • 31004 PAMPLONA • Tel. 948 246 700 • Fax 948 248 950 • plazaola@grupostar.com

PORQUE SOMOS DEPORTISTAS... Conocemos sus necesidades a fondo

En todas las épocas y con el máximo confort

ropa, calzado, mochilas, excursionismo, escalada, espeleología, camping, trekking, librería, cartografía, orientación.

CASTILLO DE MAYA, 45
TFNO.: 948 24 79 86
Fax.: 948 23 90 13 • IRUÑA

C A R A V A N A S

ITSAS MENDI
Caravanas. Autocaravanas. Accesorios

Hymer, Knaus, Benimar, Rimor, Eiffelland y Roller

Transformación de furgonetas

Marcas nacionales e internacionales

Ctra. Nacional (Junto a la variante) • ANDOAIN (Gipuzkoa). Tel. 943-59 32 90



esquí de fondo ipar eskia

2006

XXII. CAMPAÑA ESCOLAR ESKOLA HANPAINA



**Gobierno
de Navarra**

ORGANIZA
ANTOLATZEN DU



**AYUNTAMIENTO DE LA
VILLA DE OCHAGAVIA
OTSAGIKO UDALA**



**AYUNTAMIENTO DE LA
VILLA DE ISABA
IZABAKO UDALA**



can